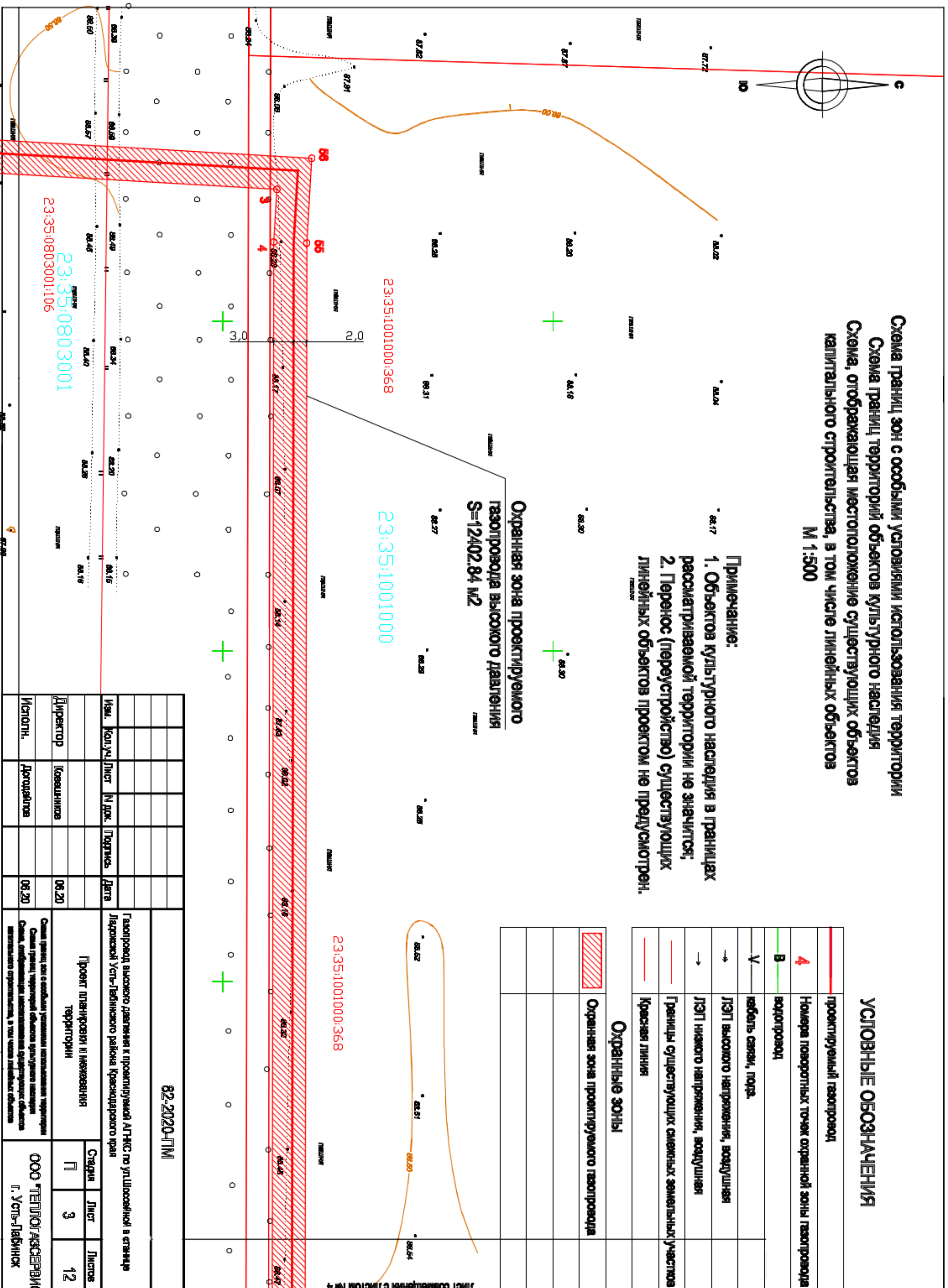


Схема границ зон с особыми условиями использования территории  
 Схема границ территорий объектов культурного наследия  
 Схема, отображающая местоположение существующих объектов  
 капитального строительства, в том числе линейных объектов  
 М 1:500

- Примечание:
1. Объектов культурного наследия в границах рассматриваемой территории не значится;
  2. Перенос (перестройство) существующих линейных объектов проектом не предусмотрен.

Охранная зона проектируемого  
 газопровода высокого давления  
 S=12402.84 м<sup>2</sup>



УСЛОВНЫЕ ОБОЗНАЧЕНИЯ

	проектируемый газопровод
	Номера поворотных точек охранной зоны газопровода
	водопровод
	кабель связи, тора.
	ЛЭП высокого напряжения, воздушная
	ЛЭП низкого напряжения, воздушная
	Границы существующих смежных земельных участков
	Красная линия

Охранные зоны

	Охранная зона проектируемого газопровода

23:35:1001000:368

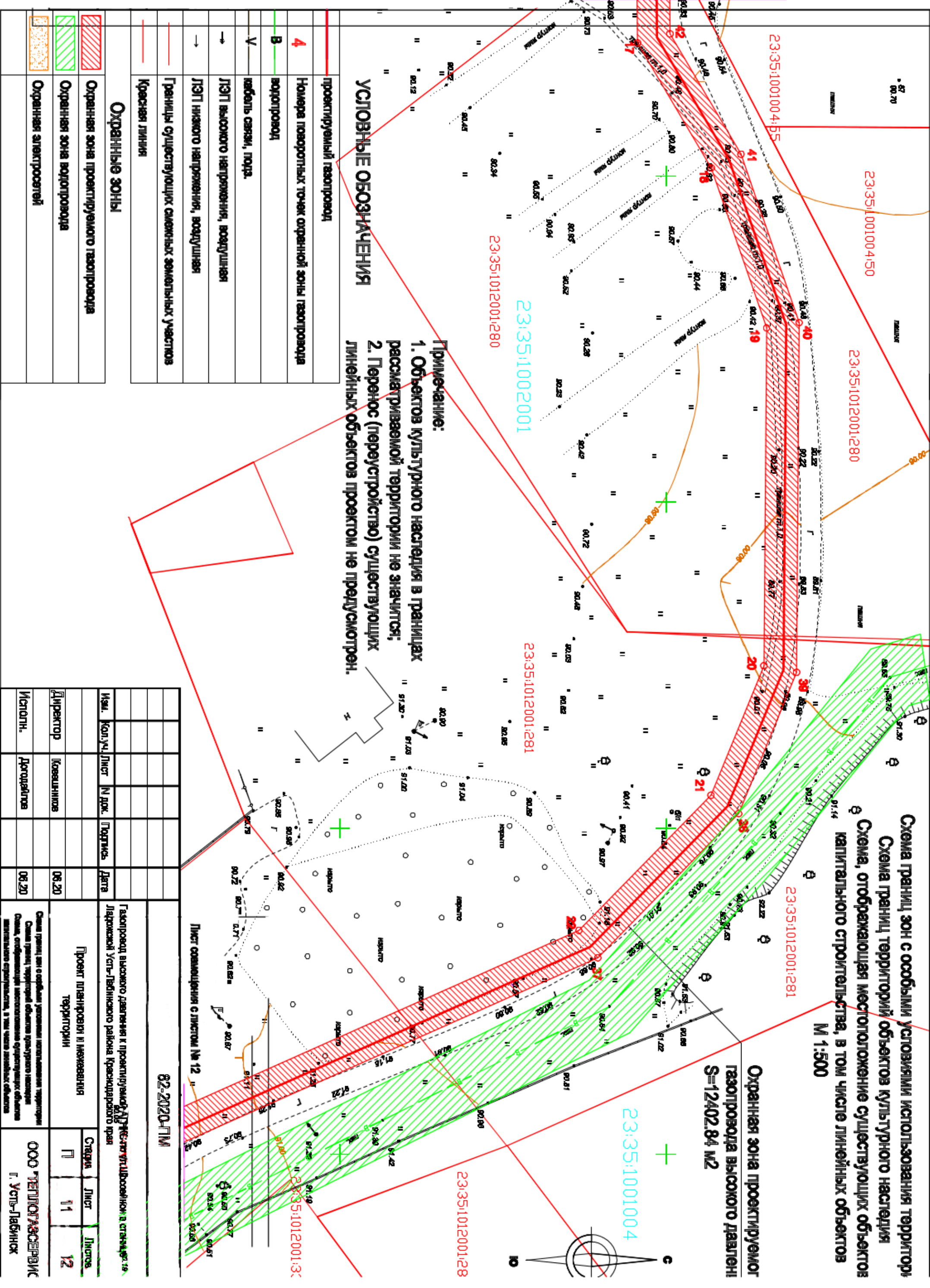
23:35:1001000:368

ЛИСТ СОВМЕЩЕНИЯ С ЛИСТОМ № 4

Изм.		Кол.уч.	Лист	№ док.	Подпись	Дата	82-2020-ПМ	Газопровод высокого давления к проектируемой АГНС по ул.Шоссейной в границах Ладомской Усть-Лабинского района Краснодарского края	Схема границ зон с особыми условиями использования территории	Схема границ территорий объектов культурного наследия	Схема, отображающая местоположение существующих объектов капитального строительства, в том числе линейных объектов
Директор	Коваленков					08.20		Проект планировки и изъятия территории			
Исполн.	Дроздова					08.20		Схема границ зон с особыми условиями использования территории			
								Страница	Лист	Листов	
								П	3	12	

23:35:0803001  
 23:35:0803001:106





**Схема границ зон с особыми условиями использования территории**  
**Схема границ территорий объектов культурного наследия**  
**Схема, отображающая местоположение существующих объектов капитального строительства, в том числе линейных объектов**  
**М 1:500**

**Охранная зона проектируемого газопровода высокого давления**  
**S=12402,84 м<sup>2</sup>**

**Примечание:**  
**1. Объектов культурного наследия в границах расконтуриваемой территории не значится;**  
**2. Перенос (перустройство) существующих линейных объектов проектом не предусмотрен.**

**УСЛОВНЫЕ ОБОЗНАЧЕНИЯ**

	проектируемый газопровод
	Номера поворотных точек охранной зоны газопровода
	водопровод
	кабель связи, погза.
	ЛЭП высокого напряжения, воздушная
	ЛЭП низкого напряжения, воздушная
	Границы существующих смежных земельных участков
	Красная линия
<b>Охранные зоны</b>	
	Охранная зона проектируемого газопровода
	Охранная зона водопровода
	Охранная зона электрооплетки

Изм.	Кол.	Уч.	Лист	№ док.	Подпись	Дата
Директор					Коваленков	08.20
Исполн.					Дроздова	08.20
Лист совмещения с листом № 12						
82-2020-ПМ						
Газопровод высокого давления к проектируемой АЭС в ст. Усть-Лабинский в ст. Усть-Лабинский в Ленинградской области						
Проект планировки и изъятия территории						
Страница	Лист	Листов				
1	11	12				
ООО "ТЕПЛОГАЗСЕРВИС"						
г. Усть-Лабинск						



23:35:0803001:106

23:35:0803001

Схема границ зон с особыми условиями использования территории  
 Схема границ территорий объектов культурного наследия  
 Схема, отображающая местоположение существующих объектов  
 капитального строительства, в том числе линейных объектов  
 М 1:500

УСЛОВНЫЕ ОБОЗНАЧЕНИЯ

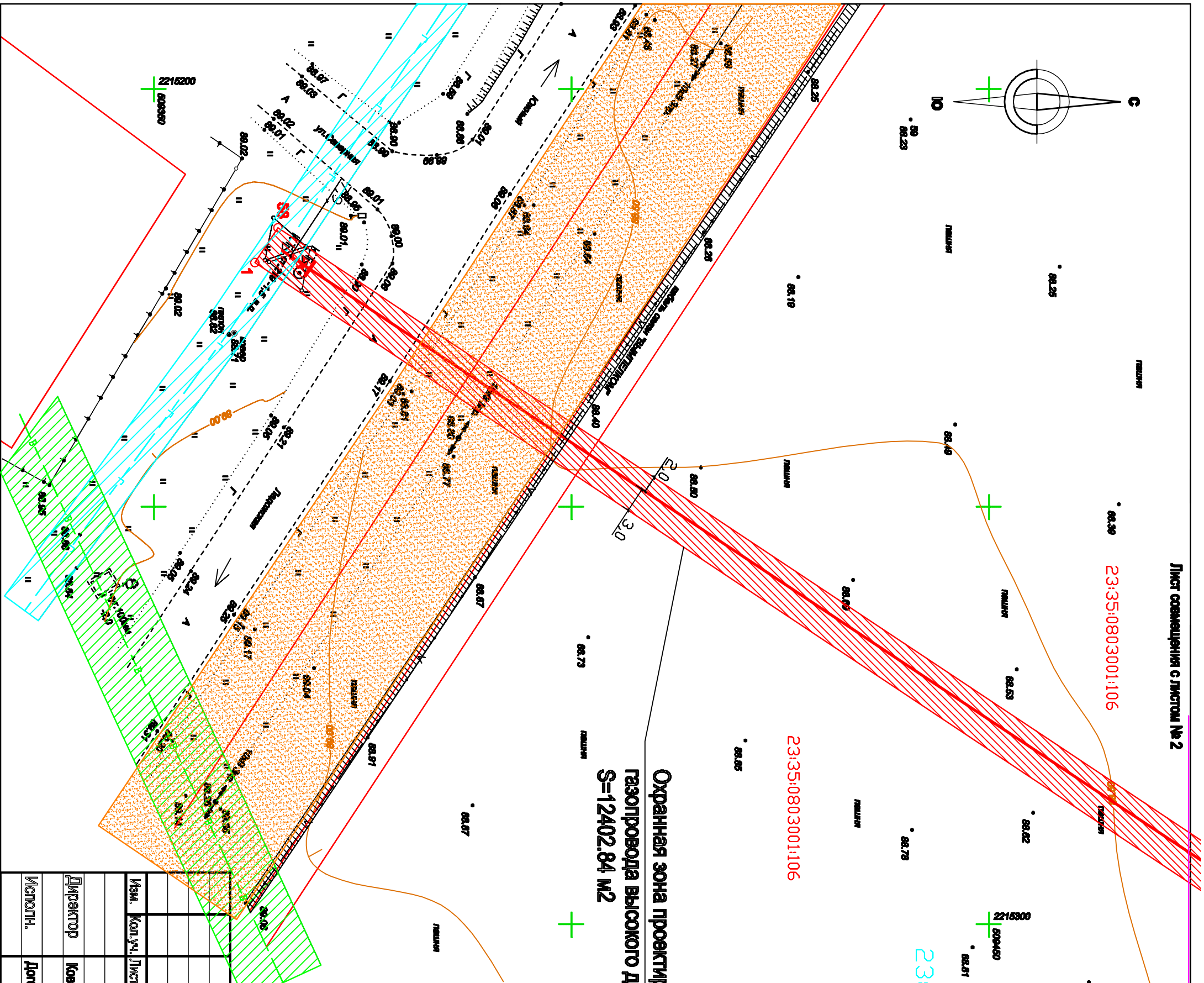
	проектируемый газопровод
	Номера поворотных точек охранной зоны газопровода
	водопровод
	кабель связи, подз.
	ЛЭП высокого напряжения, воздушная
	ЛЭП низкого напряжения, воздушная
	Границы существующих смежных земельных участков
	Красная линия

Охранные зоны

	Охранная зона проектируемого газопровода
	Охранная зона водопровода
	Охранная зона сетей связи
	Охранная электросетей
	Охранная зона существующего газопровода

Примечание:

1. Объектов культурного наследия в границах рассматриваемой территории не значится;
2. Перенос (переустройство) существующих линейных объектов проектом не предусмотрен.



Охранная зона проектируемого  
 газопровода высокого давления  
 S=12402.84 м2

Изм.	Кол.уч.	Лист	№ док.	Подпись	Дата
Директор					06.20
Ковалыников					
Исполн.					06.20
Дородейлов					

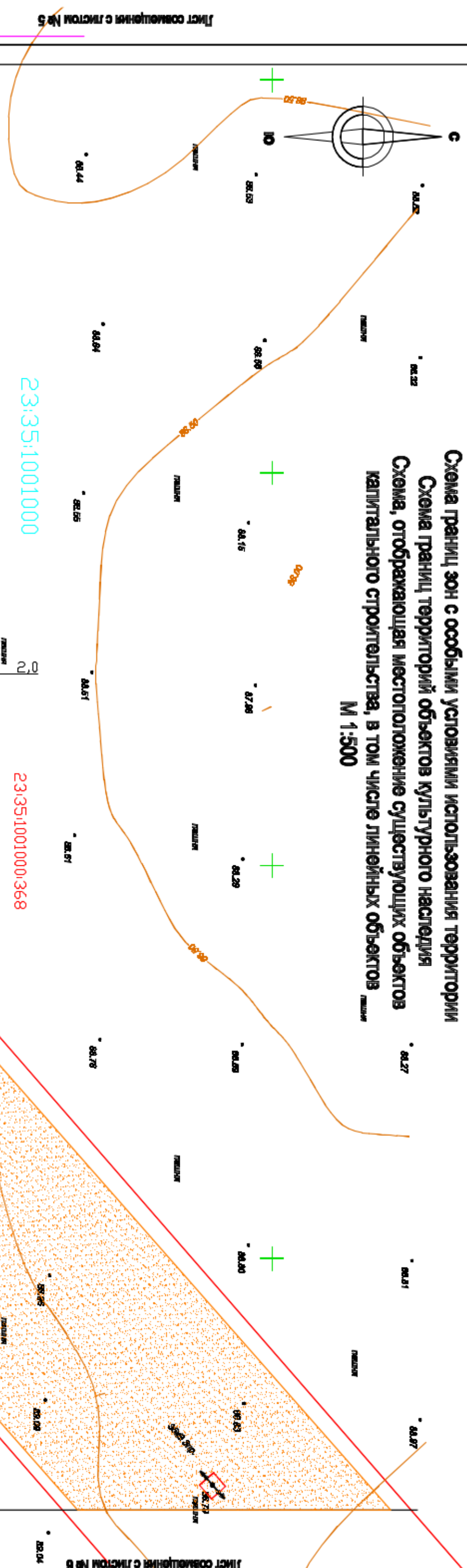
82-2020-ПМ			
Газопровод высокого давления к проектируемой АТЭС по ул. Шоссейной в станция Парожской Усть-Лабинского района Краснодарского края			
Проект планировки и межевания территории	Статус	Лист	Листов
	П	1	12

ООО "ТЕПЛОГАЗСЕРВИС"  
 г. Усть-Лабинск





**Схема границ зон с особыми условиями использования территории**  
**Схема границ территорий объектов культурного наследия**  
**Схема, отображающая местоположение существующих объектов**  
**капитального строительства, в том числе линейных объектов**  
**М 1:500**



23:35:1001000

23:35:1001000:368

**УСЛОВНЫЕ ОБОЗНАЧЕНИЯ**

	проектируемый газопровод
	Номера поворотных точек охранной зоны газопровода
	водопровод
	кабель связи, порд.
	ЛЭП высокого напряжения, воздушная
	ЛЭП низкого напряжения, воздушная
	Границы существующих смежных земельных участков
	Красная линия

**Охранные зоны**

	Охранная зона проектируемого газопровода
	Охранная электросетей

**Охранная зона проектируемого газопровода высокого давления**  
**S=12402,84 м<sup>2</sup>**

- Примечание:**
1. Объектов культурного наследия в границах рассматриваемой территории не значится;
  2. Перенос (перестройство) существующих линейных объектов проектом не предусмотрен.

Изм.				Исполн.				Дата									
№	Кол.	Уч.	Лист	№ док.	Подпись	Дата	№	Фамилия	Имя	Отчество	Дата	№	Фамилия	Имя	Отчество	Дата	
Директор				Коваленков				08.20									
Исполн.				Дроздова				08.20									
82-2020-ПМ												Страниц		Лист		Листов	
Газопровод высокого давления к проектируемой АГЭС по ул.Шоссейной в станция Лядоужской Усть-Ляди́нского района Краснодарского края												7		5		12	
Проект планировки и изъятия территории												ООО "ТЕПЛОГАЗСЕРВИС"		г. Усть-Ляди́нский			
Схема границ зон с особыми условиями использования территории																	
Схема границ территорий объектов культурного наследия																	
Схема, отображающая местоположение существующих объектов капитального строительства, в том числе линейных объектов																	

Лист совмещения с листом № 5

Лист совмещения с листом № 6



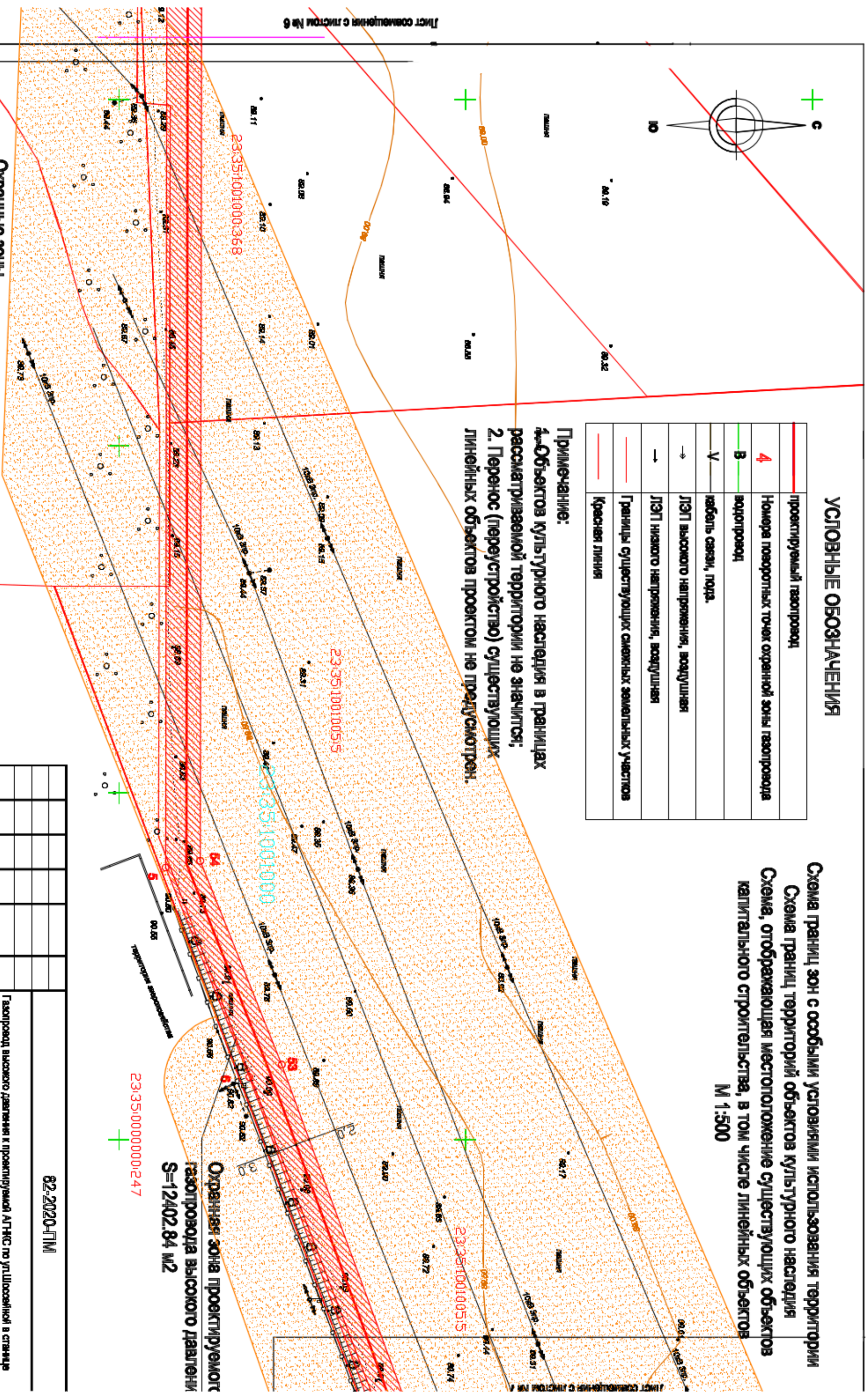
## УСЛОВНЫЕ ОБОЗНАЧЕНИЯ

	проектируемый газопровод
	Номера поворотных точек охранной зоны газопровода
	водопровод
	кабель связи, подг.
	ЛЭП высокого напряжения, воздушная
	ЛЭП низкого напряжения, воздушная
	Границы существующих смежных земельных участков
	Красная линия

### Примечание:

1. Объектов культурного наследия в границах расматриваемой территории не значится;
2. Перенос (перестройство) существующих линейных объектов проектом не предусмотрен.

Схема границ зон с особыми условиями использования территории  
 Схема границ территорий объектов культурного наследия  
 Схема, отображающая местоположение существующих объектов  
 капитального строительства, в том числе линейных объектов  
 М 1:500



Лист совмещен с листом № 6

### ОХРАННЫЕ ЗОНЫ

	Охранная зона проектируемого газопровода
	Охранная электросетей

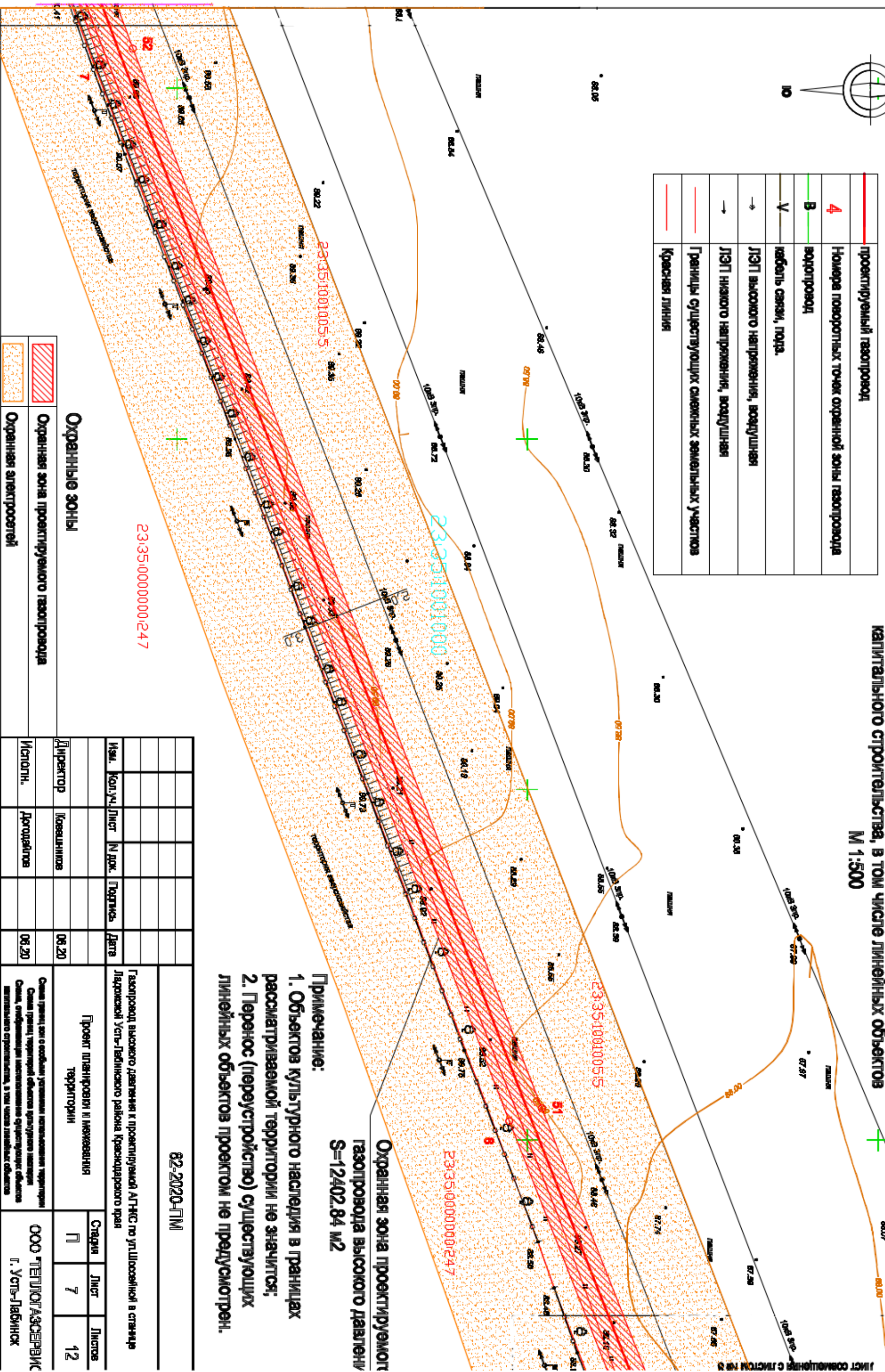
Изм.		Кол.	Уч.	Лист	№ док.	Подпись	Дата
Директор		Ковалыгин					
Исполн.		Дородейлова					
		08.20					
82-2020-ПМ							
Газопровод высокого давления к проектируемой АГНС по ул. Широкой в станице Ладожской Усть-Лабинского района Краснодарского края							
Проект планировки и изъятия территории				Схема границ, территории объектов культурного наследия			
территории				Схема, отображающая местоположение существующих объектов капитального строительства, в том числе линейных объектов			
Страница	Лист	Листов		ООО «ТЕПЛОГАЗСЕРВИС			
П	6	12		г. Усть-Лабинск			



## УСЛОВНЫЕ ОБОЗНАЧЕНИЯ

	проектируемый газопровод
	Номера поворотных точек охранной зоны газопровода
	водопровод
	кабель связи, подд.
	ЛЭП высокого напряжения, воздушная
	ЛЭП низкого напряжения, воздушная
	Границы существующих смежных земельных участков
	Красная линия

Схема границ зон с особыми условиями использования территории  
 Схема границ территории объектов культурного наследия  
 Схема, отображающая местоположение существующих объектов  
 капитального строительства, в том числе линейных объектов  
 М 1:500



**Охранная зона проектируемого газопровода высокого давления**  
**S=12402,84 м<sup>2</sup>**

**Примечание:**  
 1. Объектов культурного наследия в границах рассматриваемой территории не значится;  
 2. Перенос (перестройство) существующих линейных объектов проектом не предусмотрен.

	Охранная зона проектируемого газопровода
	Охранная электросети

Охранные зоны	
Изм.	Кол. уч. Лист
№ док.	№ док.
Подпись	Дата
Директор	Коваленков
08.20	08.20
Исполн.	Дроздова
08.20	08.20

Газопровод высокого давления к проектируемой АГНС по ул.Шоссейной в станция Лядомской Усть-Лабинского района Краснодарского края	
Проект планировки и изъятия территории	Страница
территории	Лист
	7
	Листов
	12

82-2020-ПМ	ООО "ТЕПЛОГАЗСЕРВИС"
	г. Усть-Лабинск

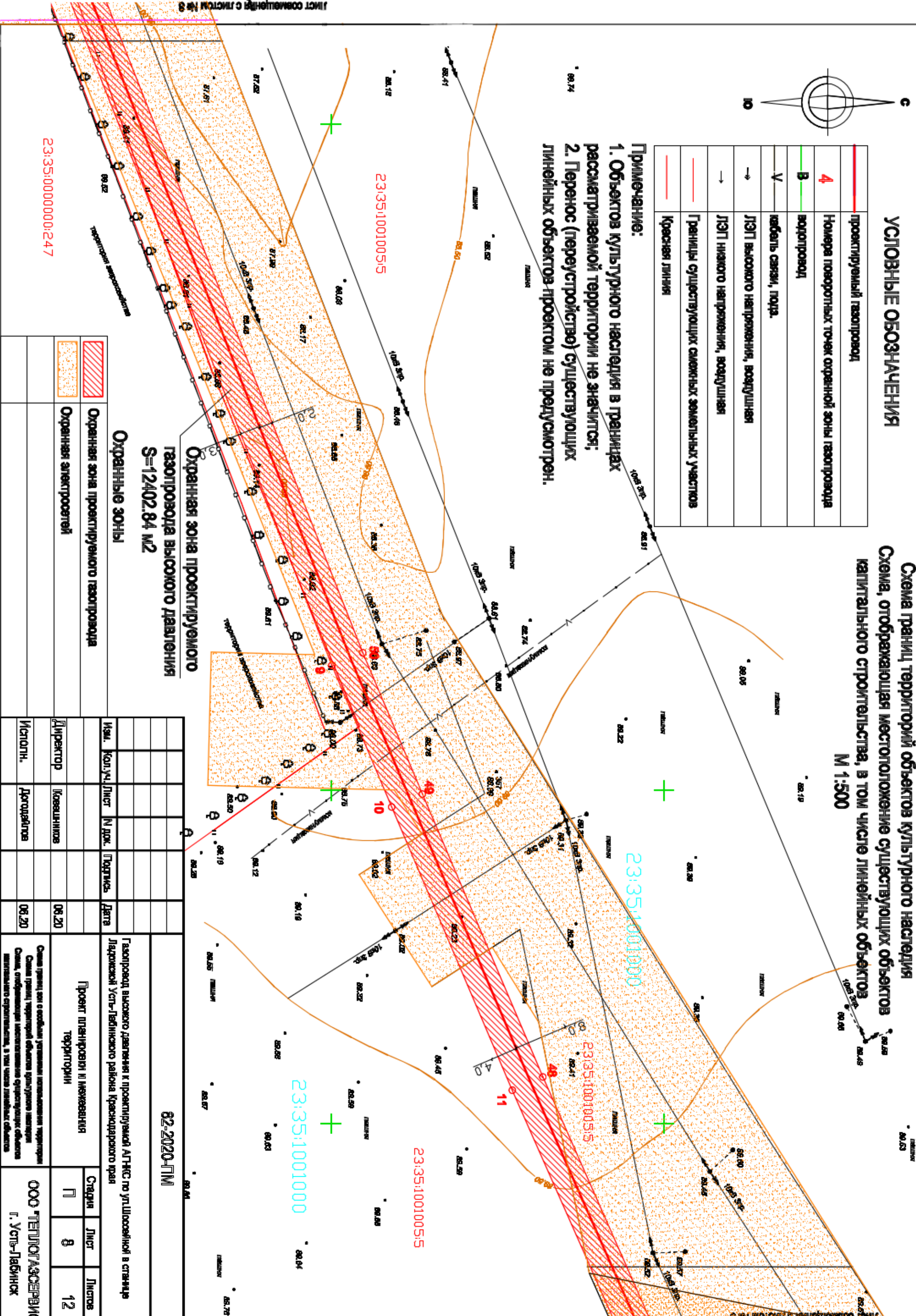


# УСЛОВНЫЕ ОБОЗНАЧЕНИЯ

	проектируемый газопровод
	Номера поворотных точек охранной зоны газопровода
	автодорога
	кабель связи, подл.
	ЛЭП высокого напряжения, воздушная
	ЛЭП низкого напряжения, воздушная
	Границы существующих смежных земельных участков
	Красная линия

- Примечание:**
1. Объектов культурного наследия в границах рассматриваемой территории не значится;
  2. Перенос (перестройка) существующих линейных объектов проектом не предусмотрен.

Схема границ зон с особыми условиями использования территории  
 Схема границ территорий объектов культурного наследия  
 Схема, отображающая местоположение существующих объектов  
 капитального строительства, в том числе линейных объектов  
 М 1:500



**Охранная зона проектируемого газопровода**  
 S=12402.84 м2

	Охранная зона проектируемого газопровода
	Охранная электросетей

Изм.	Кол.	Уч.	Лист	№ док.	Подпись	Дата
Директор					Коваленков	08.20
Исполн.					Дроздова	08.20
Схема границ зон с особыми условиями использования территории Газопровод высокого давления к проектируемой АГНС по ул.Школьной в станция Лядомской Усть-Лабинского района Краснодарского края						
Проект планировки и межевания территории						
Схема границ, территории объектов культурного наследия Схема, отображающая местоположение существующих объектов капитального строительства, в том числе линейных объектов						
82-2020-ПМ				Страница	Лист	Листов
				П	8	12
				ООО «ТЕПЛОГАЗСЕРВИС» г. Усть-Лабинск		

23:35:1000000:247

ЛИСТ СОМЕЖАЮЩИХ ЛИСТОВ № 8



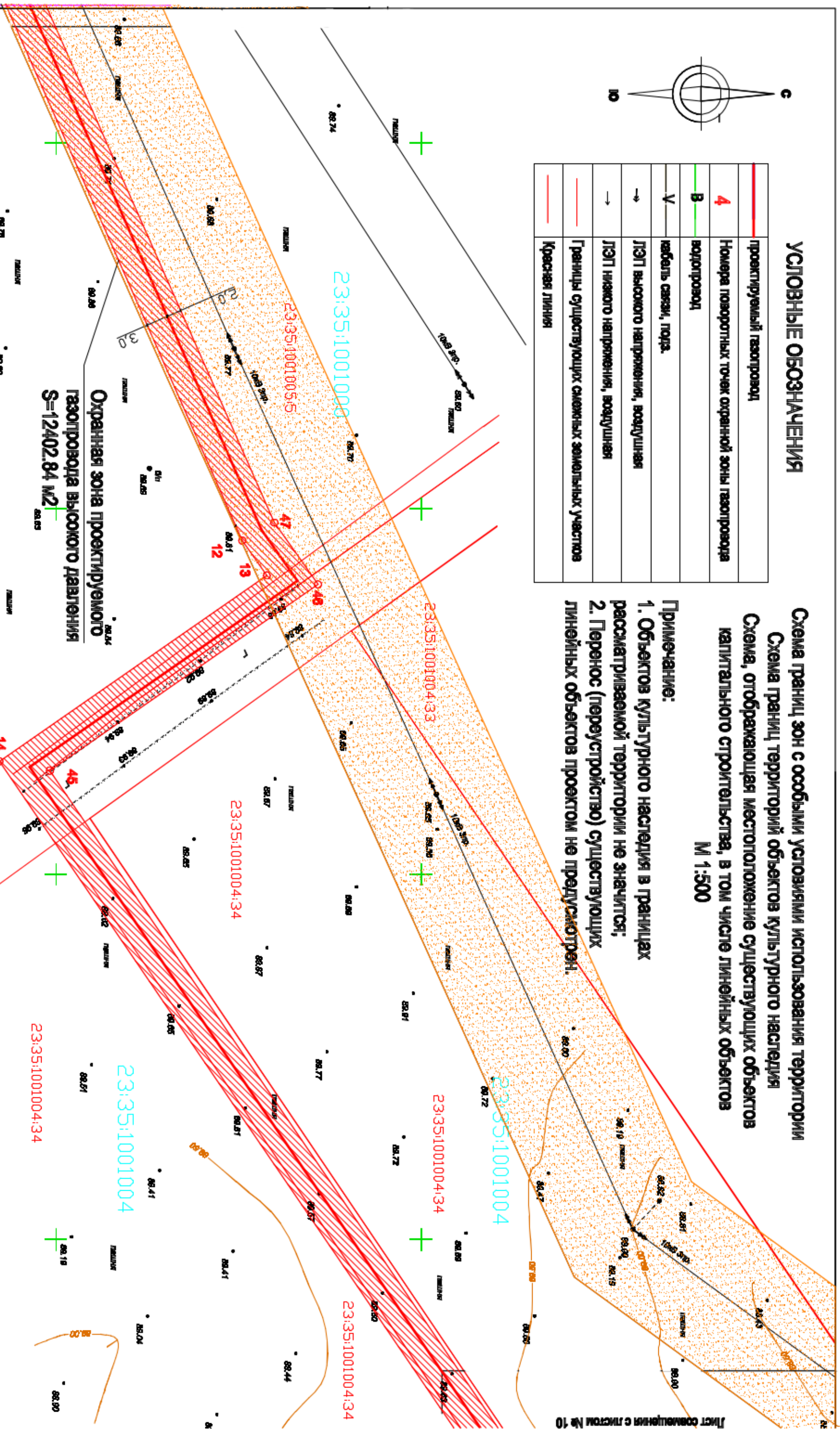
# УСЛОВНЫЕ ОБОЗНАЧЕНИЯ

	проектируемый газопровод
<b>4</b>	Номера поворотных точек охранной зоны газопровода
<b>В</b>	водопровод
	кабель связи, подв.
	ЛЭП высокого напряжения, воздушная
	ЛЭП низкого напряжения, воздушная
	Границы существующих смежных земельных участков
	Красная линия

Схема границ зон с особыми условиями использования территории  
 Схема границ территорий объектов культурного наследия  
 Схема, отображающая местоположение существующих объектов  
 капитального строительства, в том числе линейных объектов  
 М 1:500

## Примечание:

1. Объектов культурного наследия в границах рассматриваемой территории не значится;
2. Перенос (перестройство) существующих линейных объектов проектом не предусмотрен.



Охранная зона проектируемого газопровода  
 S=12402.84 м<sup>2</sup>

Изм.	Кол.уч.	Лист	№ док.	Подпись	Дата

82-2020-ПМ  
 Газопровод высокого давления к проектируемой АГНС по ул.Шоссейной в станция  
 Лядоженской Усть-Лабинского района Краснодарского края

Символ	Назначение
	Охранная зона проектируемого газопровода
	Охранная электросетей

Директор	Ковалыничев
Исполн.	Дородейлова
08.20	08.20

Схема границ зон с особыми условиями использования территории	Схема границ, территории объектов культурного наследия	Схема, отображающая местоположение существующих объектов капитального строительства, в том числе линейных объектов
Проект планировки и изъятия территории	Старая	Лист
территории	П	9
		12

ООО «ТЕПЛОГАЗСЕРВИС»  
 г. Усть-Лабинск



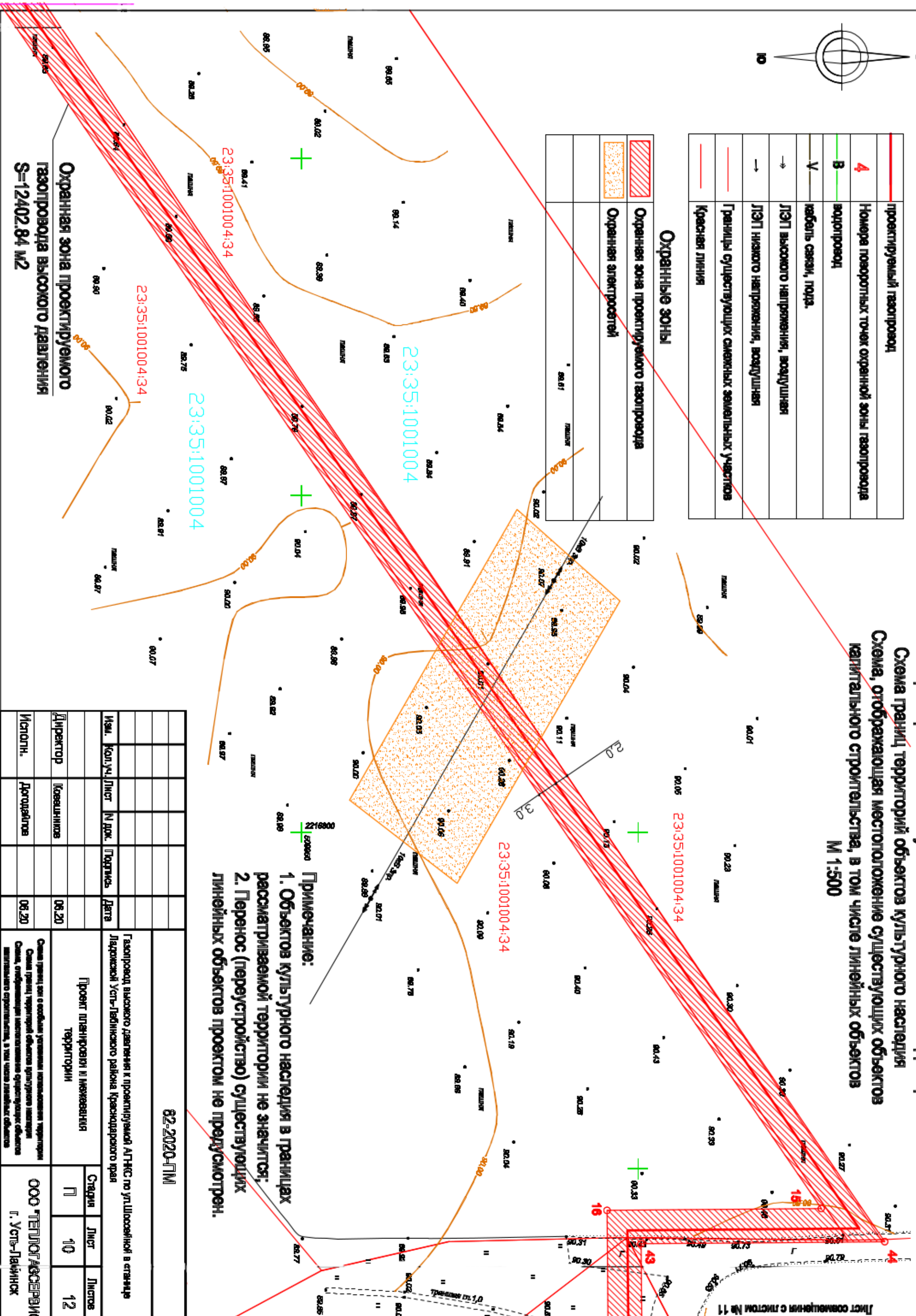
# УСЛОВНЫЕ ОБОЗНАЧЕНИЯ

	проектируемый газопровод
<b>4</b>	Номера поворотных точек охранной зоны газопровода
<b>В</b>	водопровод
<b>У</b>	кабель связи, подз.
$\rightarrow$	ЛЭП высокого напряжения, воздушная
$\rightarrow$	ЛЭП низкого напряжения, воздушная
	Границы существующих смежных земельных участков
	Красная линия

## Охранные зоны

	Охранная зона проектируемого газопровода
	Охранная электрострой

Схема границ зон с особыми условиями использования территории  
 Схема границ территорий объектов культурного наследия  
 Схема, отображающая местоположение существующих объектов  
 капитального строительства, в том числе линейных объектов  
 М 1:500

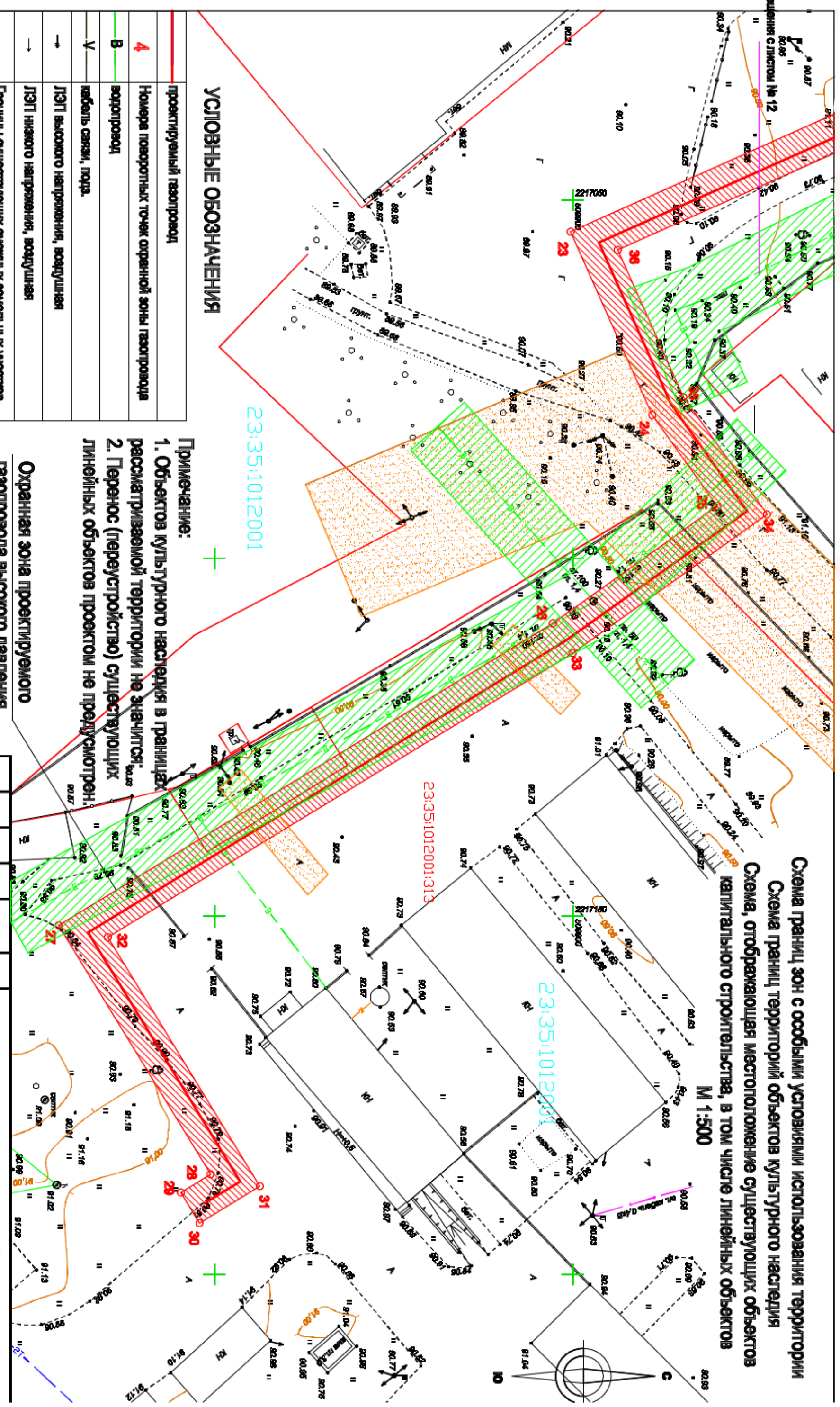


- Примечание:**
1. Объектов культурного наследия в границах рассматриваемой территории не значится;
  2. Перенос (перестройство) существующих линейных объектов проектом не предусмотрен.

Изм.				Кол. Уч. Лист		№ док.		Подпись		Дата	
Директор				Коваленков						08.20	
Исполн.				Дроздылова						08.20	
Газопровод высокого давления к проектируемой АГНС по ул.Шоссейной в станция Лядомской Усть-Лайинского района Краснодарского края Проект планировки и размещения территории 82-2020-ПМ											
Схема границ зон с особыми условиями использования территории Схема границ, территорий объектов культурного наследия Схема, отображающая местоположение существующих объектов капитального строительства, в том числе линейных объектов											
Старшая				Лист		Листов					
П				10		12		ООО "ТЕПЛОГАЗСЕРВИС г. Усть-Лайинск"			



**Схема границ зон с особыми условиями использования территории**  
**Схема границ территорий объектов культурного наследия**  
**Схема, отображающая местоположение существующих объектов**  
**капитального строительства, в том числе линейных объектов**  
**М 1:500**



**УСЛОВНЫЕ ОБОЗНАЧЕНИЯ**

	проектируемый газопровод
	Номера поворотных точек охранной зоны газопровода
	водопровод
	кабель связи, подв.
	ЛЭП высокого напряжения, воздушная
	ЛЭП низкого напряжения, воздушная
	Границы существующих смежных земельных участков
	Красная линия

**Охранные зоны**

	Охранная зона проектируемого газопровода
	Охранная зона водопровода
	Охранная электросетей

23:35:1012001

23:35:1012001:313

23:35:1012001

**Примечание:**  
 1. Объектов культурного наследия в границах рассматриваемой территории не значится.  
 2. Перенос (перестройство) существующих линейных объектов проектом не предусмотрен.

Охранная зона проектируемого газопровода высокого давления  
 S=12402,84 м<sup>2</sup>

Изм.	Кол.уч.	Лист	№ док.	Подпись	Дата
Директор				Коваленков	08.20
Исполн.				Дроздова	08.20

Схема границ зон с особыми условиями использования территории	Газопровод высокого давления к проектируемой АГНС по ул.Шоссейной в станция Лядской Уст-Лядинского района Краснодарского края
Схема границ, территории объектов культурного наследия	
Схема, отображающая местоположение существующих объектов капитального строительства, в том числе линейных объектов	

Проект планировки и изъятия территории	Страница	Лист	Листов
	1	12	12

ООО «ТЕПЛОГАЗСЕРВИС»  
 г. Усть-Лядинск