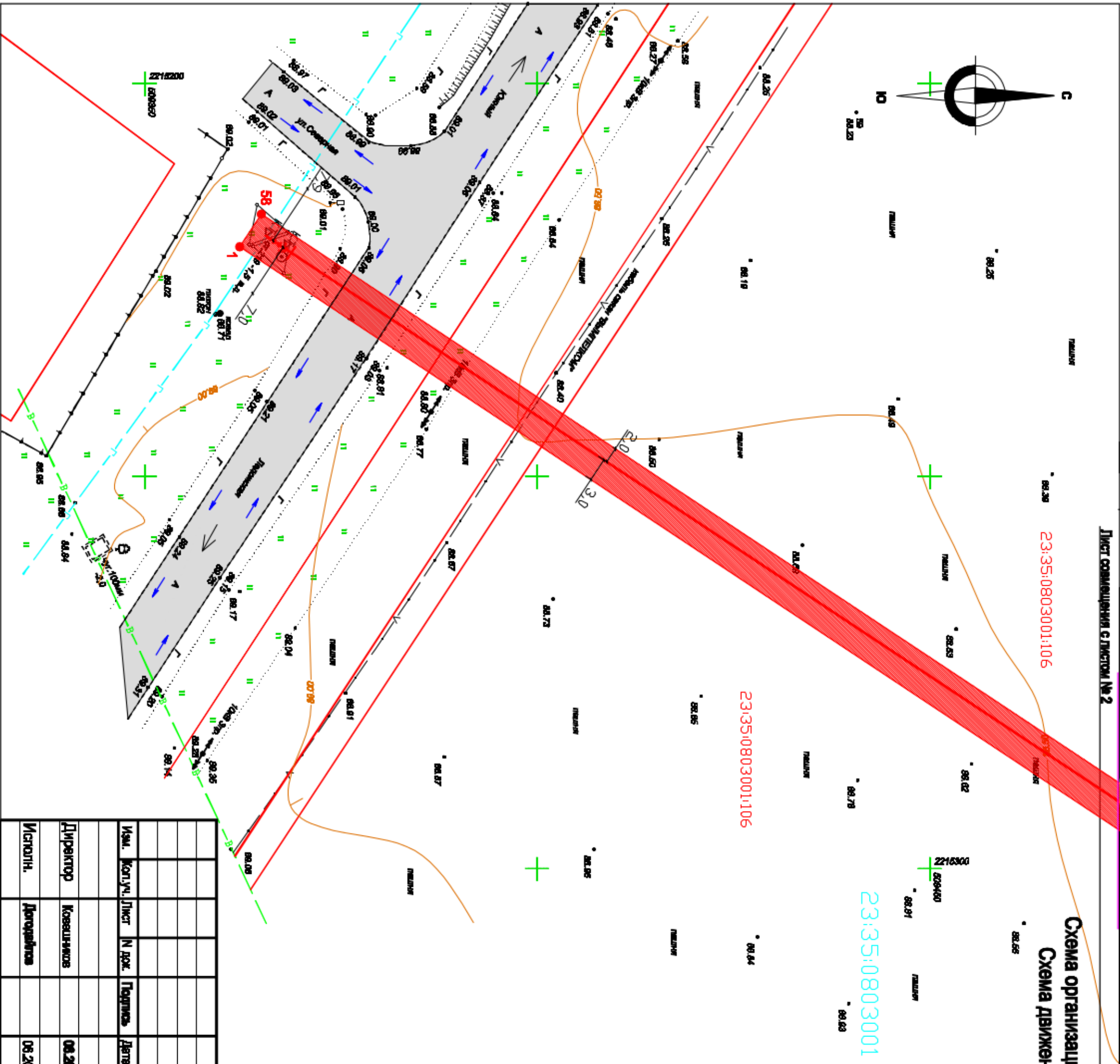


**Схема организации улично-дорожной сети**  
**Схема движения автотранспорта**  
 М 1:500

**УСЛОВНЫЕ ОБОЗНАЧЕНИЯ**

	проектируемый газопровод
	существующий газопровод
	водопровод
	кабель связи, подв.
	ЛЭП высокого напряжения, воздушная
	ЛЭП низкого напряжения, воздушная
	Номера поворотных точек охранной зоны газопровода
	Охранная зона проектируемого газопровода
	Красная линия
	Границы существующих смежных земельных участков
	Направление движения автотранспорта на проезжей части улиц

\*Существующие красные линии в границах рассматриваемой территории являются условными.



Исполн.		Директор		Исполн.		Дата		82-2020-ПП	
Дорожников	Коваленков	Дорожников	Коваленков	08.20	08.20	Генеральный директор ООО «ТЕПЛОГАЗСЕРВИС»			
Исполн.		Директор		Исполн.		Дата		82-2020-ПП	
Дорожников	Коваленков	Дорожников	Коваленков	08.20	08.20	Генеральный директор ООО «ТЕПЛОГАЗСЕРВИС»			
Исполн.		Директор		Исполн.		Дата		82-2020-ПП	
Дорожников	Коваленков	Дорожников	Коваленков	08.20	08.20	Генеральный директор ООО «ТЕПЛОГАЗСЕРВИС»			
Исполн.		Директор		Исполн.		Дата		82-2020-ПП	
Дорожников	Коваленков	Дорожников	Коваленков	08.20	08.20	Генеральный директор ООО «ТЕПЛОГАЗСЕРВИС»			

### Схема организации улично-дорожной сети

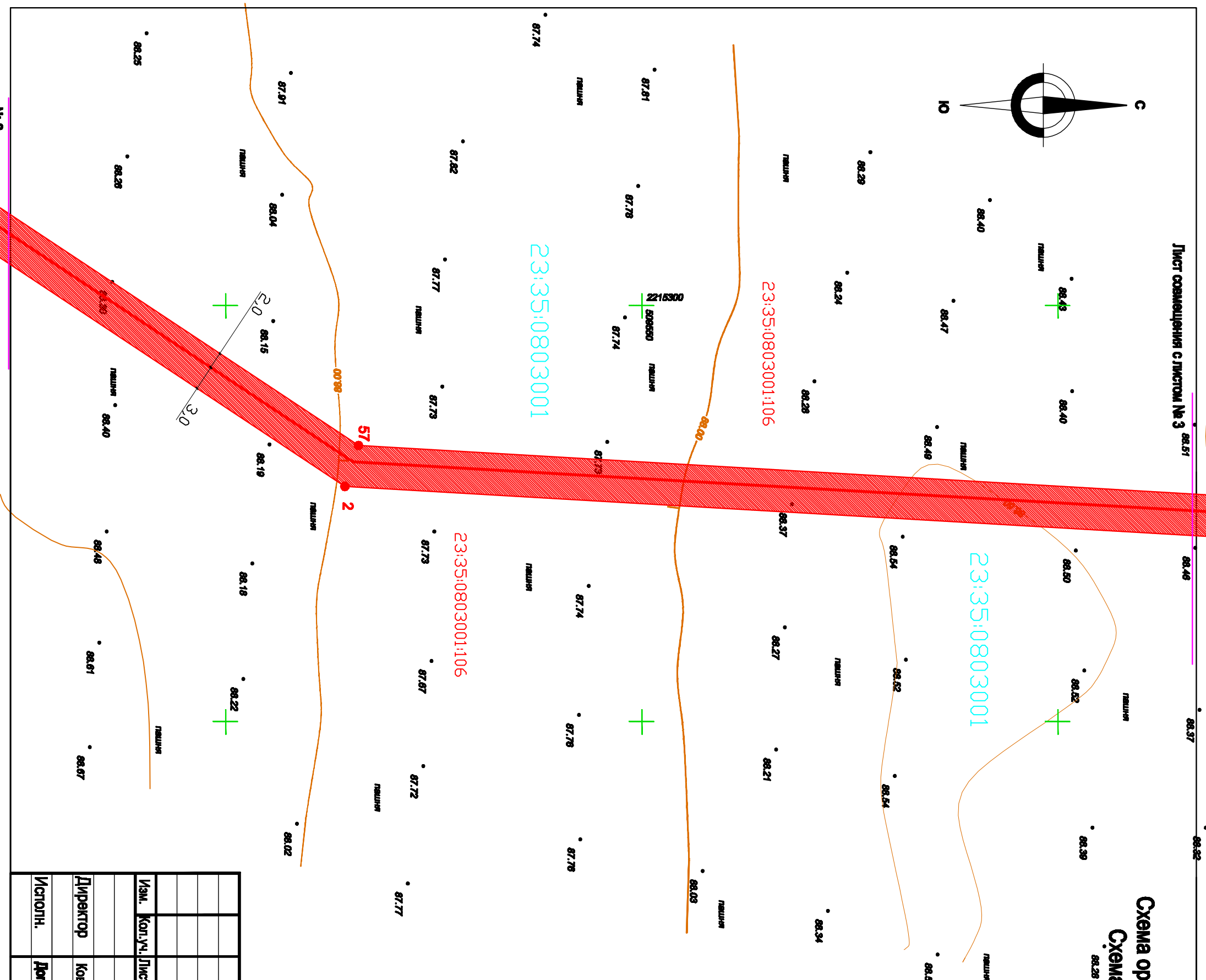
### Схема движения автотранспорта

М 1:500

### УСЛОВНЫЕ ОБОЗНАЧЕНИЯ

	проектируемый газопровод
	существующий газопровод
	водопровод
	кабель связи, подз.
	ЛЭП высокого напряжения, воздушная
	ЛЭП низкого напряжения, воздушная
	Номера поворотных точек охранной зоны газопровода
	Охранная зона проектируемого газопровода
	Красная линия
	Границы существующих смежных земельных участков
	Направление движения автотранспорта на проезжей части улиц

\*Существующие красные линии в границах рассматриваемой территории являются условными.

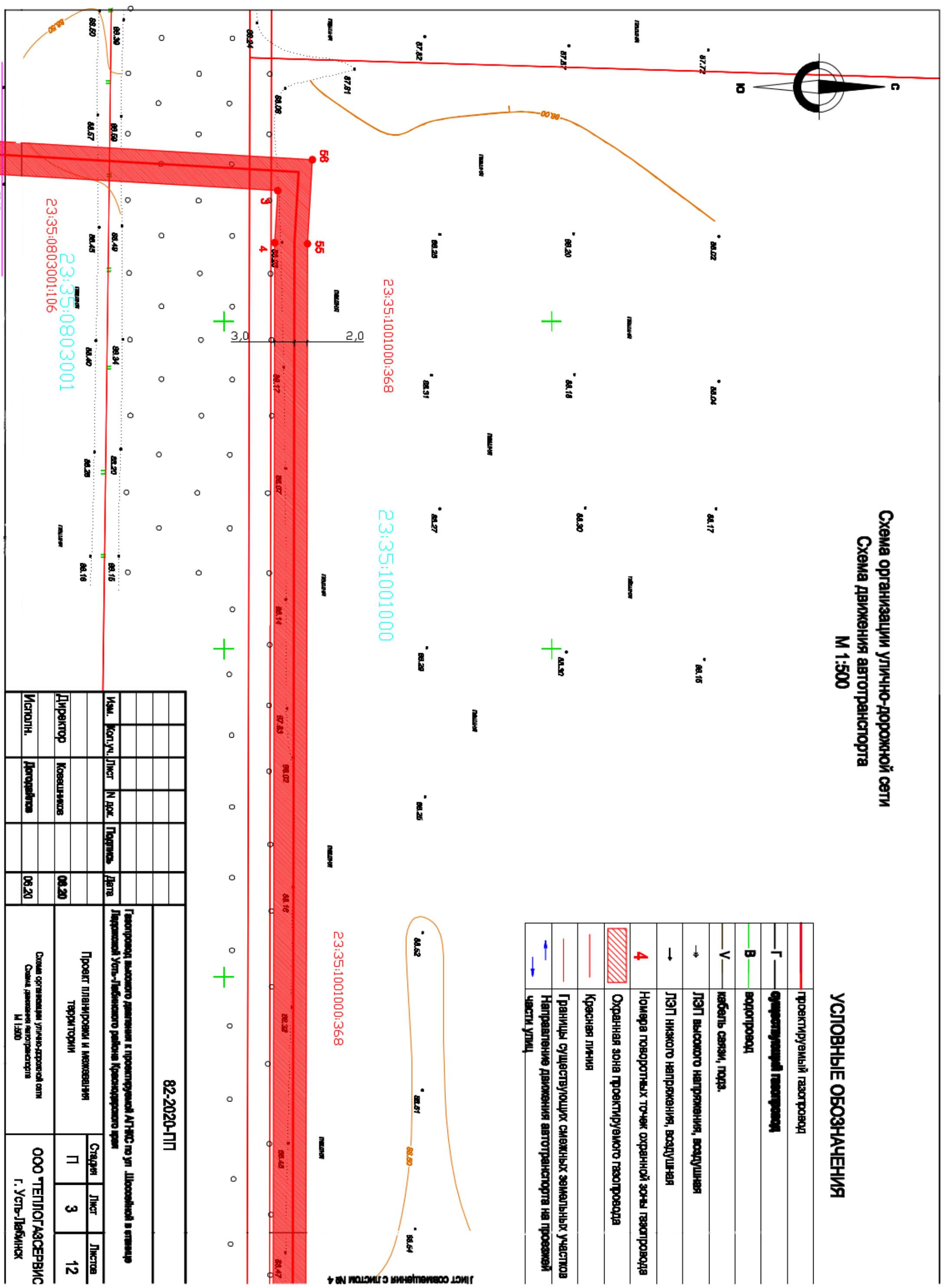


82-2020-ПП					
Газопровод высокого давления к проектируемой АТПКС по ул. Школовской в станцию Ларинской Усть-Лабинского района Краснодарского края	Изм.	Копл. Уч. Лист	И Док.	Подпись	Дата
Проект планировки и межевания территории					
Схема организации улично-дорожной сети Схема размещения автотранспорта М 1:500	Директор	Коваленников			08.20
	Исполн.	Дородейлова			06.20
ООО "ТЕПЛОГАЗСЕРВИС"			Стация		
г. Усть-Лабинск			Лист		
			2		
			Листов		
			12		

**Схема организации улично-дорожной сети  
Схема движения автотранспорта  
М 1:500**

**УСЛОВНЫЕ ОБОЗНАЧЕНИЯ**


	проектируемый газопровод
	проектируемый газопровод
	водопровод
	кабель связи, подв.
	ЛЭП высокого напряжения, воздушная
	ЛЭП низкого напряжения, воздушная
	Номера поворотных точек охранной зоны газопровода
	Охранная зона проектируемого газопровода
	Красная линия
	Границы существующих смежных земельных участков
	Направление движения автотранспорта на проезжей части улиц



ЛИСТ СМЕЩЕНИЯ С ЛИСТОМ № 4

<b>82-2020-ПП</b>			
Изм.	Конт.уч.	Лист	№ док.
		Подпись	Дата
Директор	Коваленков		08.20
Исполн.	Дорошайлова		08.20
Проект планировки и межевания территории		Страниц	Лист
		П	3
		Листов	12
Газопровод высокого давления к проектируемой АТПЭС по ул. Школьной в границе Парковой Усть-Лябинского района Красноярского края		ООО «ТЕПЛОГАЗСЕРВИС	
Схема организации улично-дорожной сети Схема движения автотранспорта М 1:500		г. Усть-Лябинск	

**Схема организации улично-дорожной сети**  
**Схема движения автотранспорта**  
**М 1:500**



Лист совмещения с листом № 4

Лист совмещения с листом № 5

**УСЛОВНЫЕ ОБОЗНАЧЕНИЯ**

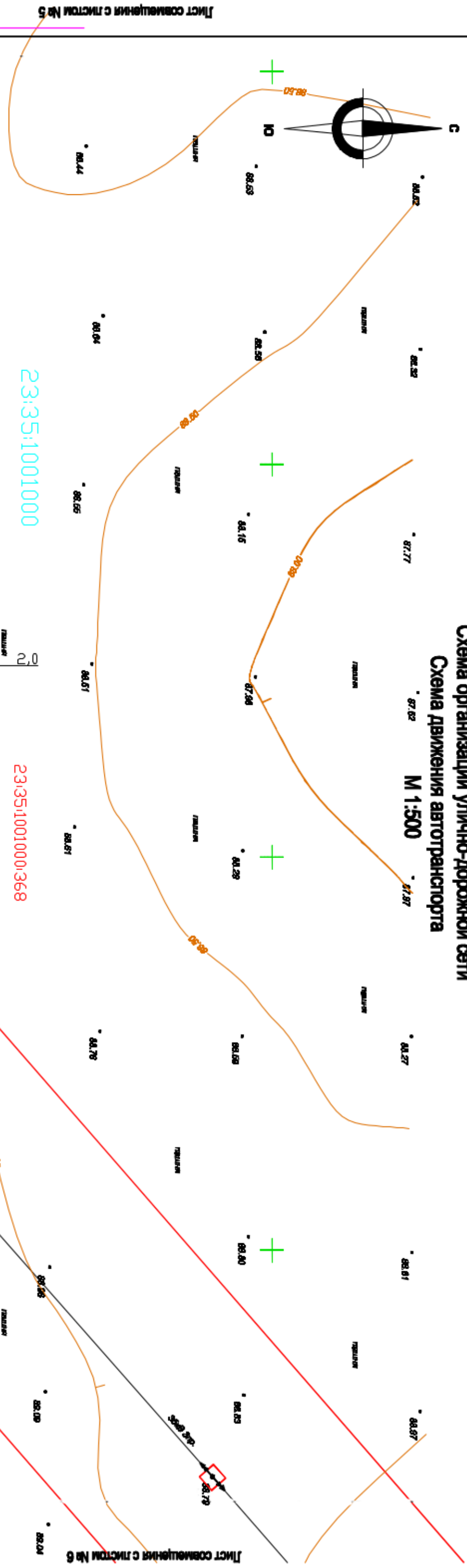
	Проектируемый газопровод
	Существующий газопровод
	водопровод
	кабель связи, погд.
	ЛЭП высокого напряжения, воздушная
	ЛЭП низкого напряжения, воздушная
	Номера поворотных точек охранной зоны газопровода
	Охранная зона проектируемого газопровода
	Красная линия
	Границы существующих смежных земельных участков
	Направление движения автотранспорта на проезжей части улиц
	Существующие красные линии в границах рассматриваемой территории являются условными.

<b>82-2020-ПП</b>			
Изм.	Котл.уч.	Лист	И док.
Директор	Коваленков	Подпись	Дата
			08.20
Исполн.	Дорожников		08.20
Схема организации улично-дорожной сети		Схема движения автотранспорта	
М 1:500		М 1:500	
Проект планировки и межевания территории		Страниц	Лист
		П	4
			12
ООО «ТЕПЛОГАЗСЕРВИС»		г. Усть-Лябвинск	

Газопровод высокого давления к проектируемой АТПС по ул. Школьной в станице Даркваской Усть-Лябвинского района Краснодарского края

# Схема организации улично-дорожной сети Схема движения автотранспорта

М 1:500



## УСЛОВНЫЕ ОБОЗНАЧЕНИЯ

	проектируемый газопровод
	существующий газопровод
	водопровод
	кабель связи, порд.
	ЛЭП высокого напряжения, воздушная
	ЛЭП низкого напряжения, воздушная
	Номера поворотных точек охранной зоны газопровода
	Охранная зона проектируемого газопровода
	Красная линия
	Границы существующих смежных земельных участков
	Направление движения автотранспорта на проезжей части улиц

\*Существующие красные линии в границах рассматриваемой территории являются условными.

Исполн.				Исполн.		Исполн.		Исполн.		Исполн.	
Директор				Директор		Директор		Директор		Директор	
Коваленков				Коваленков		Коваленков		Коваленков		Коваленков	
08.20				08.20		08.20		08.20		08.20	
82-2020-ПП				82-2020-ПП		82-2020-ПП		82-2020-ПП		82-2020-ПП	
Газопровод высокого давления к проектируемой АТПС по ул. Школьной в отделе Парковской Усть-Льбинского района Краснодурского края				Газопровод высокого давления к проектируемой АТПС по ул. Школьной в отделе Парковской Усть-Льбинского района Краснодурского края		Газопровод высокого давления к проектируемой АТПС по ул. Школьной в отделе Парковской Усть-Льбинского района Краснодурского края		Газопровод высокого давления к проектируемой АТПС по ул. Школьной в отделе Парковской Усть-Льбинского района Краснодурского края		Газопровод высокого давления к проектируемой АТПС по ул. Школьной в отделе Парковской Усть-Льбинского района Краснодурского края	
Проект планировки и межевания территории				Проект планировки и межевания территории		Проект планировки и межевания территории		Проект планировки и межевания территории		Проект планировки и межевания территории	
Страницы				Лист		Листов		Страницы		Лист	
П				5		12		П		5	
ООО "ТЕПЛОГАЗСЕРВИС"				ООО "ТЕПЛОГАЗСЕРВИС"		ООО "ТЕПЛОГАЗСЕРВИС"		ООО "ТЕПЛОГАЗСЕРВИС"		ООО "ТЕПЛОГАЗСЕРВИС"	
г. Усть-Льбинск				г. Усть-Льбинск		г. Усть-Льбинск		г. Усть-Льбинск		г. Усть-Льбинск	

### УСЛОВНЫЕ ОБОЗНАЧЕНИЯ

	проектируемый газопровод
	существующий газопровод
	водопровод
	кабель связи, подз.
	ЛЭП высокого напряжения, воздушная
	ЛЭП низкого напряжения, воздушная
	Номера поворотных точек охранной зоны газопровода
	Охранная зона проектируемого газопровода
	Красная линия
	Границы существующих смежных земельных участков
	Направленные движения автотранспорта на проезжей части улиц

\*Существующие красные линии в границах рассматриваемой территории являются условными.

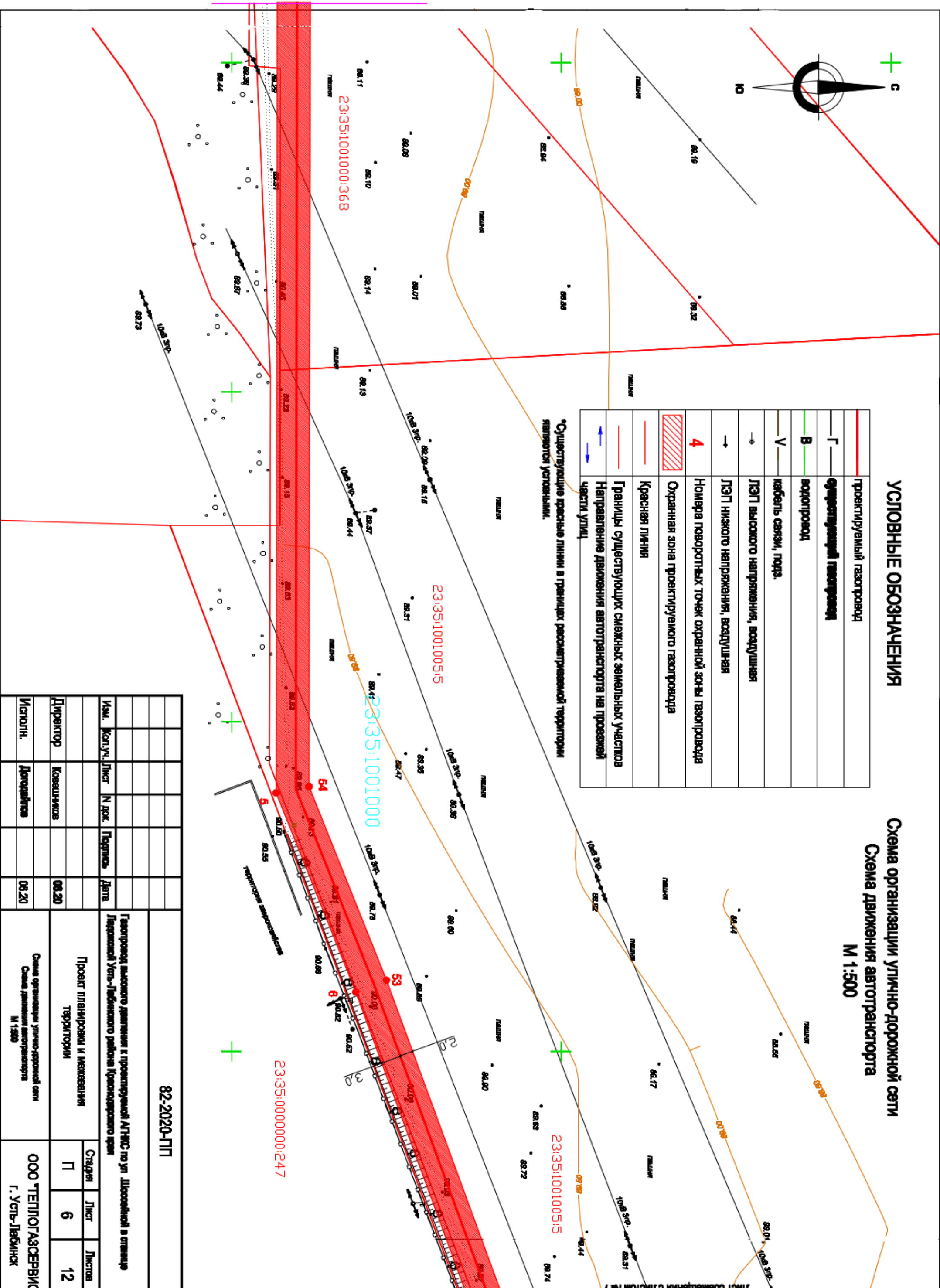


Схема организации улично-дорожной сети  
Схема движения автотранспорта  
М 1:500

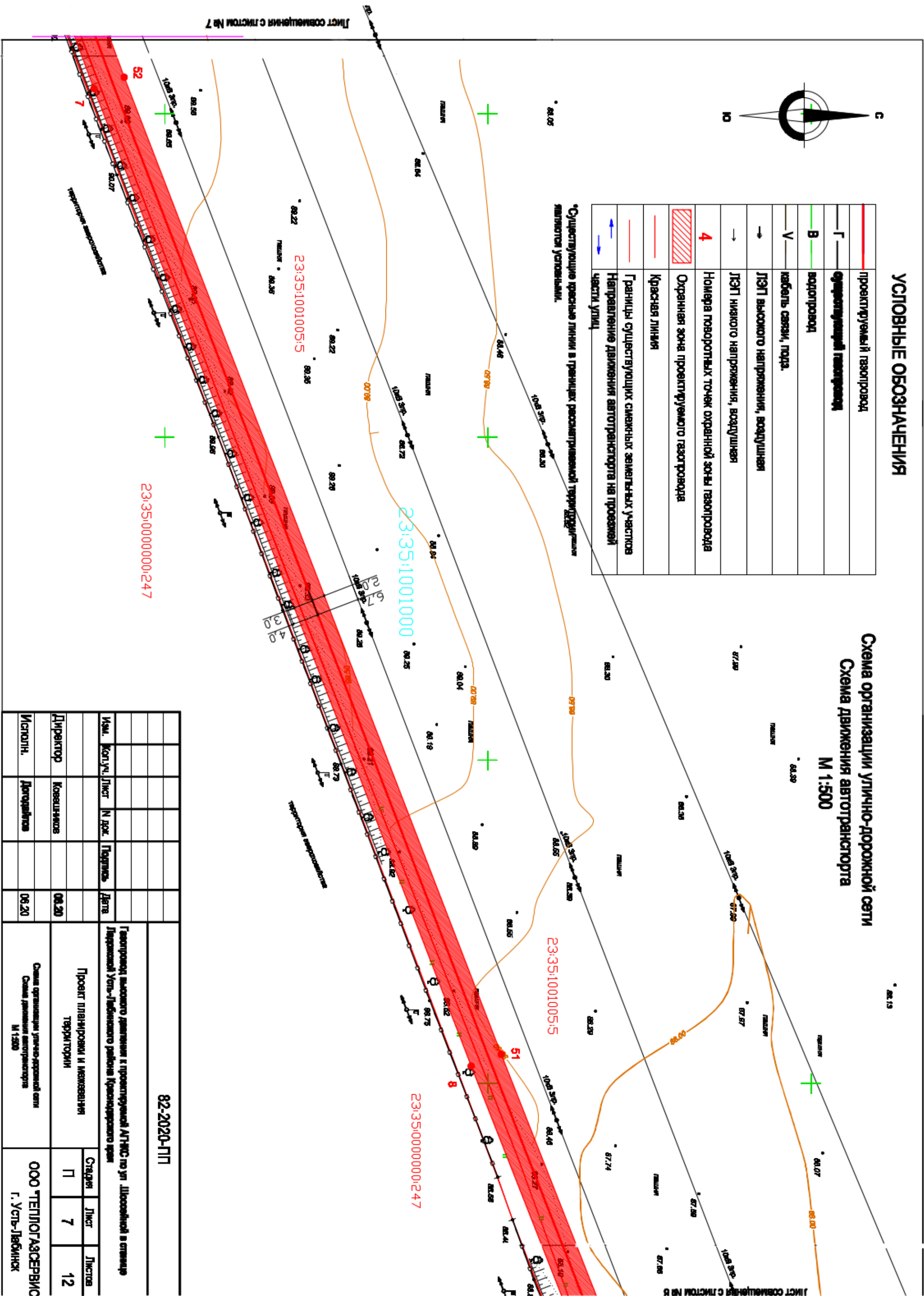
Исполн.		Директор		82-2020-ПП	
Исполн.	Дорожников	Директор	Коваленков	08.20	08.20
Изм.		И док.		Дата	
Исполн.	Дорожников	И док.	Коваленков	Дата	
Газопровод высокого давления к проектируемой АТПЭС по ул. Школьниковой в отделе Парковой Усть-Лябдинского района Краснодарского края			Проект планировки и межевания территории		
Схема организации улично-дорожной сети			Схема движения автотранспорта		
М 1:500			ООО "ТЕПЛОГАЗСЕРВИС"		
г. Усть-Лябдинск			Лист 6		

# УСЛОВНЫЕ ОБОЗНАЧЕНИЯ

	проектируемый газопровод
	существующий газопровод
	водопровод
	кабель связи, подв.
	ЛЭСТ высокого напряжения, воздушная
	ЛЭСТ низкого напряжения, воздушная
	Номера поворотных точек охранной зоны газопровода
	Охранная зона проектируемого газопровода
	Красная линия
	Границы существующих смежных земельных участков
	Направление движения автотранспорта на проезжей части улиц

\*Существующие красные линии в границах рассматриваемой территории являются условными.

## Схема организации улично-дорожной сети Схема движения автотранспорта М 1:500



<b>82-2020-ПП</b>					
Изм.	Конт.уч.	Лист	И док.	Подпись	Дата
Директор	Коваленков				08.20
Исполн.	Дорожников				08.20
Газопровод высокого давления к проектируемой АТПЭС по ул. Школовской в отделе Паркзона Усть-Лабинского района Краснодарского края					
Проект планировки и межевания территории			Страниц	Лист	Листов
			П	7	12
Схема организации улично-дорожной сети Схема движения автотранспорта М 1:500				ООО «ТЕПЛОГАЗСЕРВИС» г. Усть-Лабинск	

Лист сменяется с листом № 7

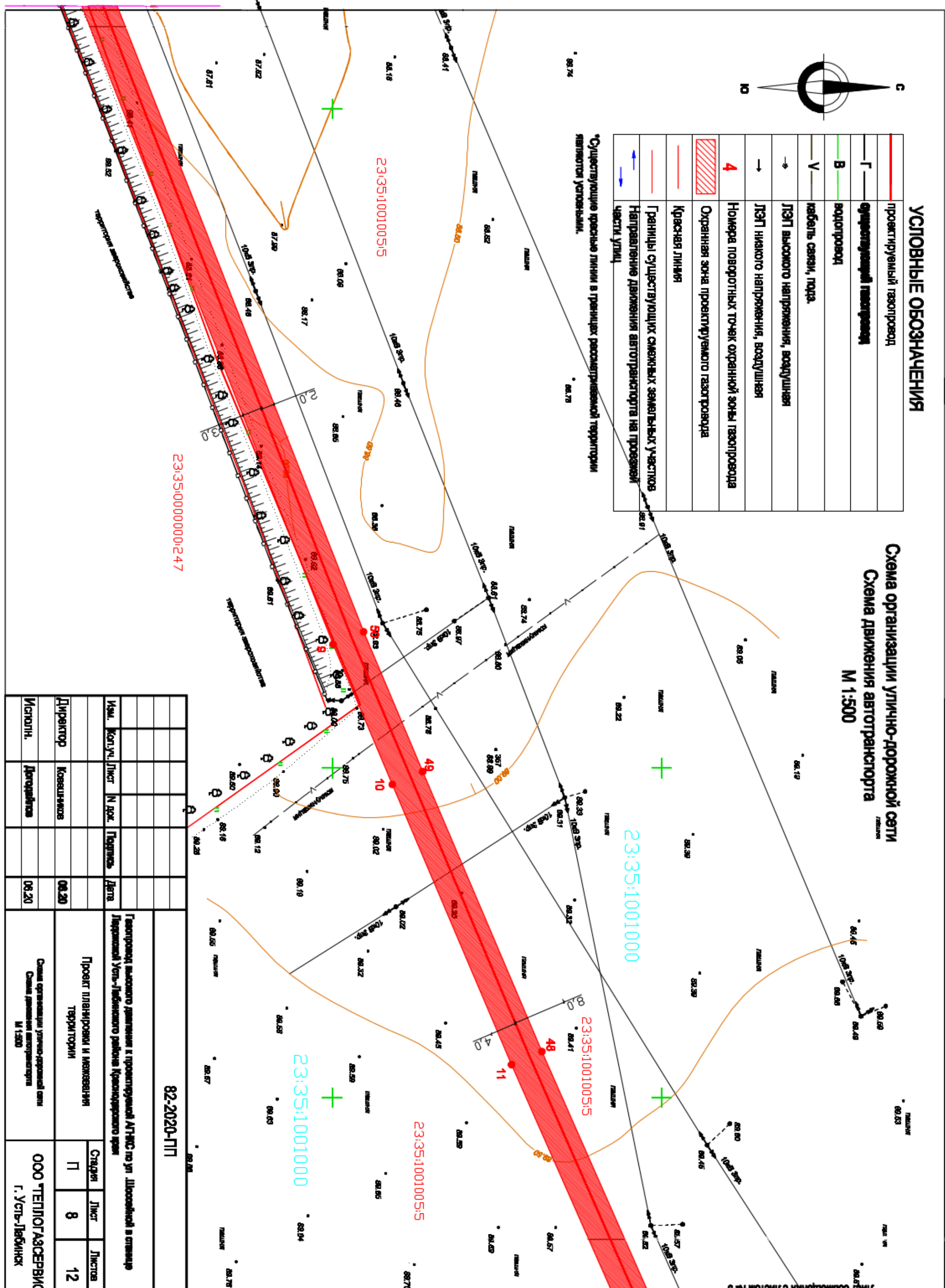
Лист сменяется с листом № 8

# УСЛОВНЫЕ ОБОЗНАЧЕНИЯ

	проектируемый газопровод
	существующий газопровод
	водопровод
	кабель связи, погд.
	ЛЭП высокого напряжения, воздушная
	ЛЭП низкого напряжения, воздушная
	Номера поворотных точек охранной зоны газопровода
	Охранная зона проектируемого газопровода
	Красная линия
	Границы существующих смежных земельных участков
	Направленные диаметры автодорожного движения на проезжей части улиц

\*Существующие красные линии в границах рассматриваемой территории являются условными.

## Схема организации улично-дорожной сети Схема движения автодорожного транспорта М 1:500



Исполн.		Дорожные		06.20		82-2020-ПТ		ООО "ТЕПЛОГАЗСЕРВИС" г. Усть-Лабинск	
Изм.	Конт.уч.	Лист	И док.	Подпись	Дата	Газопровод высокого давления к проектируемой АТПЭС по ул. Школьной в станице Лабинский Усть-Лабинского района Краснодарского края			
Директор	Коваленков				08.20	Проект планировки и межевания территории			
Исполн.	Дорожные				06.20	Схема организации улично-дорожной сети Схема движения автодорожного транспорта М 1:500			

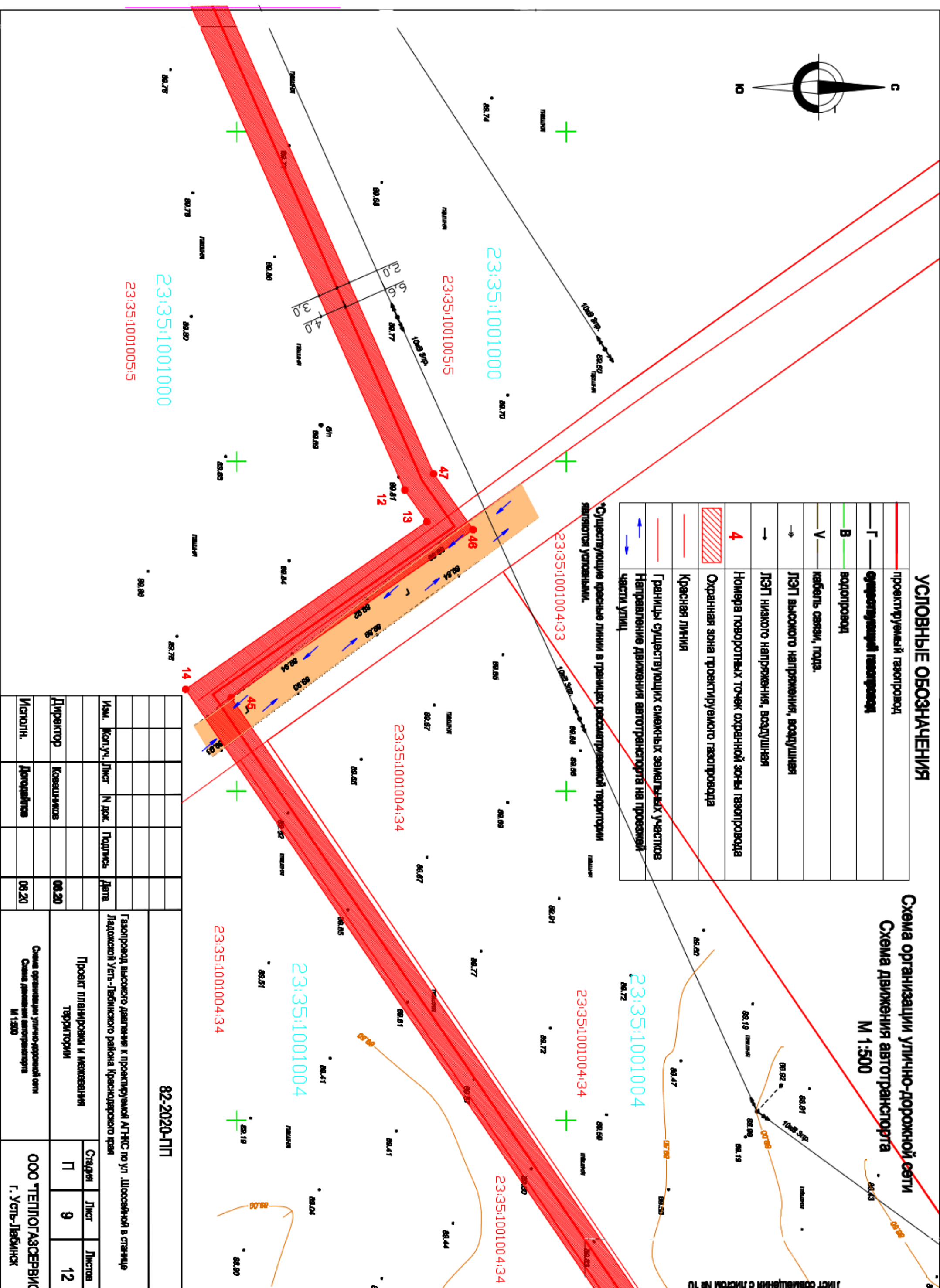




### УСЛОВНЫЕ ОБОЗНАЧЕНИЯ

	проектируемый газопровод
	существующий газопровод
	водопровод
	кабель связи, трад.
	ЛЭП высокого напряжения, воздушная
	ЛЭП низкого напряжения, воздушная
	Номера поворотных точек охранной зоны газопровода
	Охранная зона проектируемого газопровода
	Красная линия
	Границы существующих смежных земельных участков
	Направление движения автотранспорта на проезжей части улиц

Существующие красные линии в границах рассматриваемой территории являются условными.



### Схема организации улично-дорожной сети Схема движения автотранспорта М 1:500

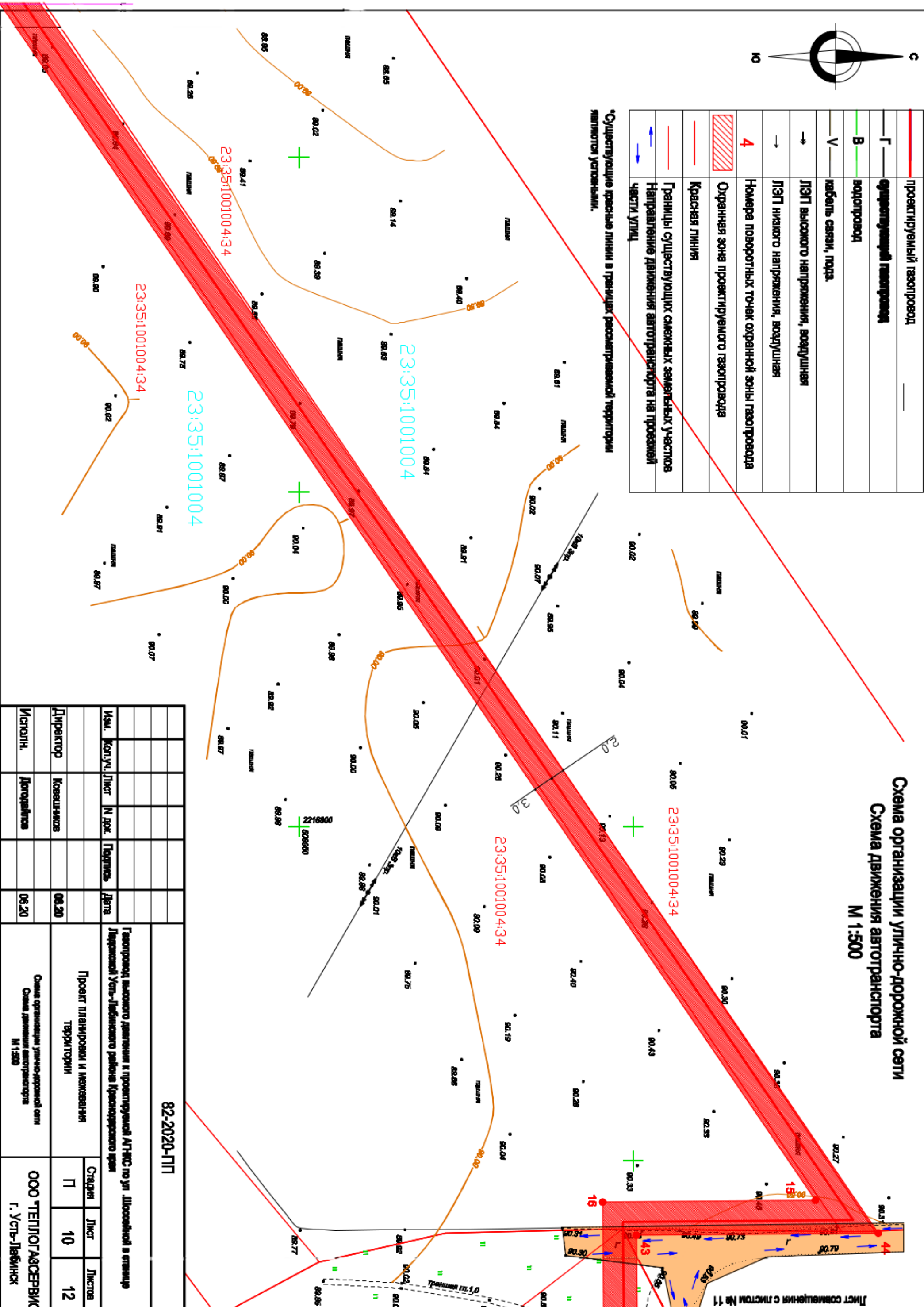
Исполн.		Дата		82-2020-ПТ	
Изм.	Кол.уч. Лист	И док.	Подпись	Дата	
Директор	Коваленков			08.20	
Исполн.	Дорожников			08.20	
Проект планировки и межевания территории			Страниц	Лист	Листов
			П	9	12
Схема организации улично-дорожной сети Схема движения автотранспорта М 1:500			ООО «ТЕПЛОГАЗСЕРВИС» г. Усть-Лабинск		

# УСЛОВНЫЕ ОБОЗНАЧЕНИЯ

	проектируемый газопровод
	существующий газопровод
	водопровод
	кабель связи, подз.
	ЛЭП высокого напряжения, воздушная
	ЛЭП низкого напряжения, воздушная
	Номера поворотных точек охранной зоны газопровода
	Охранная зона проектируемого газопровода
	Красная линия
	Границы существующих смежных земельных участков
	Направление движения автотранспорта на проезжей части улиц

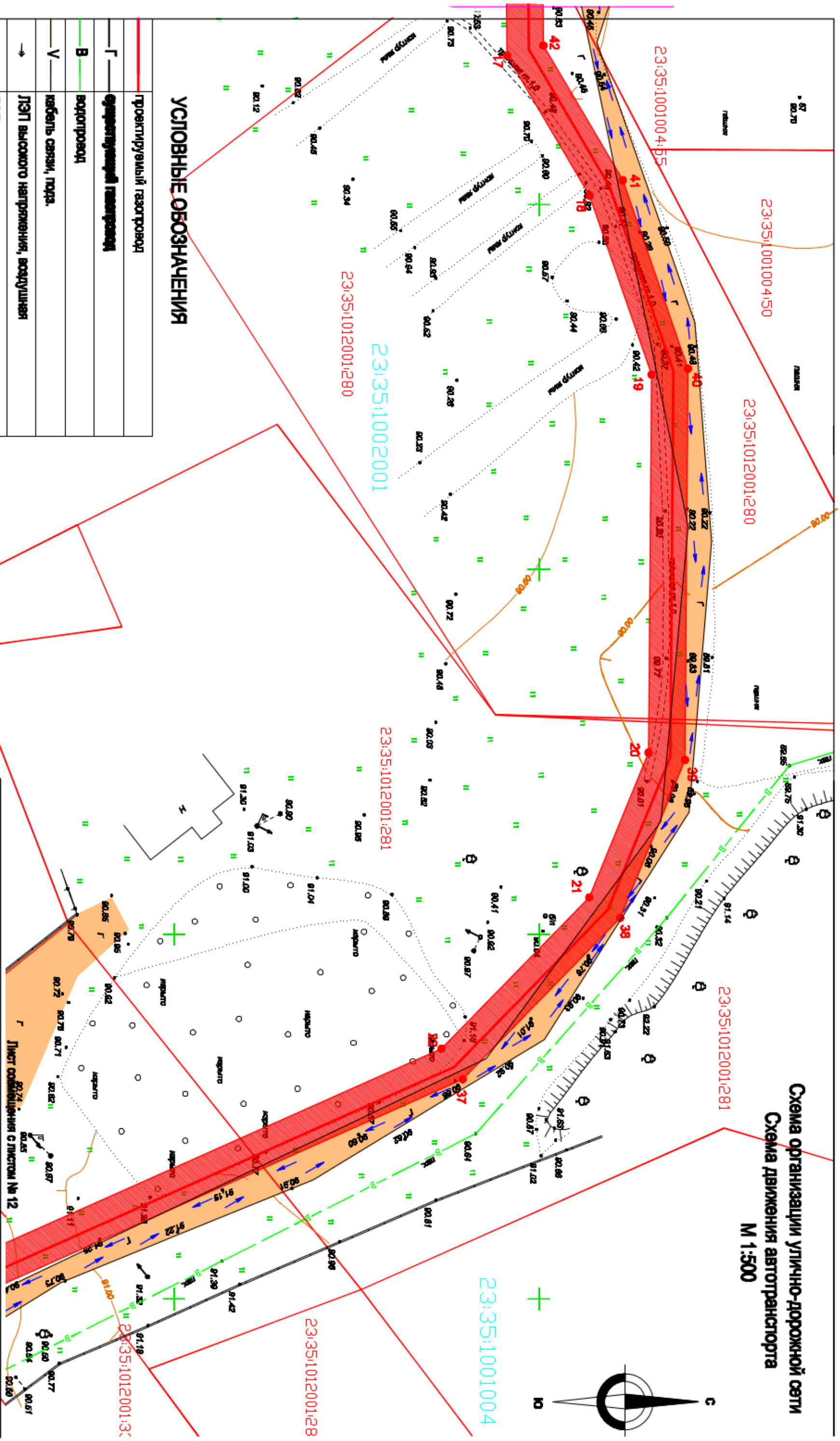
\*Существующие красные линии в границах рассматриваемой территории являются условными.

## Схема организации улично-дорожной сети Схема движения автотранспорта М 1:500



82-2020-ПТ					
Изм.	Конт.уч.	Лист	И док.	Подпись	Дата
Директор			Коваленков		
Исполн.			Дорожников		
			08.20		
			08.20		
Газопровод высокого давления к проектируемой АТПС по ул. Школьной в станице Даркманский Усть-Левинского района Краснодарского края				Проект планировки и изъятия территории	
Схема организации улично-дорожной сети				Схема движения автотранспорта	
М 1:500				ООО 'ТЕПЛОГАЗСЕРВИС'	
				г. Усть-Левинск	
Страниц		Лист		Листов	
П		10		12	

Схема организации улично-дорожной сети  
Схема движения автотранспорта  
М 1:500



УСЛОВНЫЕ ОБОЗНАЧЕНИЯ

	проектируемый газопровод
	существующий газопровод
	водопровод
	кабель связи, подв.
	ЛЭП высокого напряжения, воздушная
	ЛЭП низкого напряжения, воздушная
	Номера поворотных точек охранной зоны газопровода
	Охранная зона проектируемого газопровода
	Красная линия
	Границы существующих снежных земельных участков
	Направление движения автотранспорта на проезжей части улиц

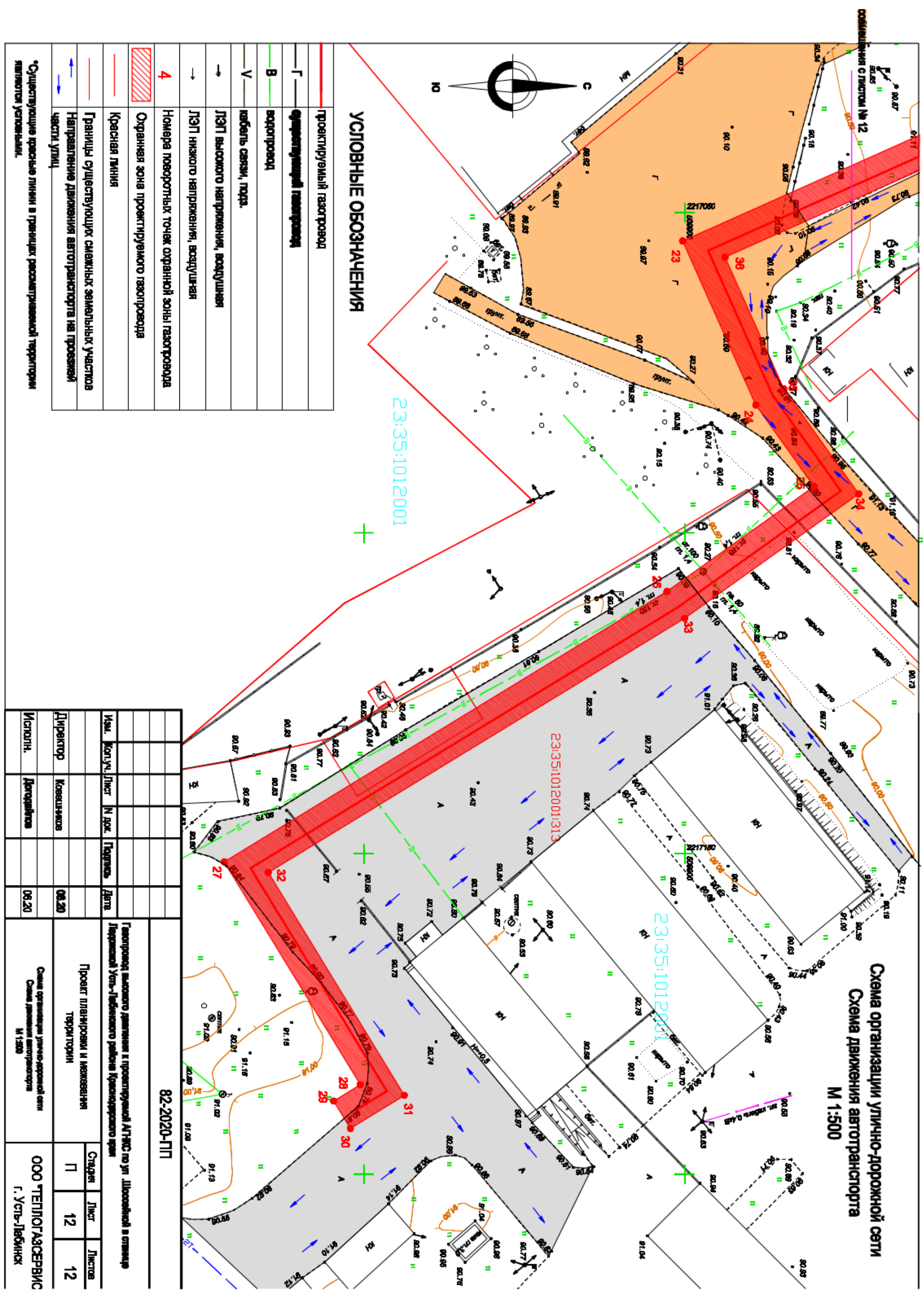
Изм.		Кол-во	Лист	№ док.	Подпись	Дата
Директор		Ковальников				08.20
Исполтн.		Дорожников				08.20
Газопровод высокого давления к проектируемой АТЭС по ул. Шоссейной в станице Перевозской Усть-Левинского района Краснодарского края						
Проект планировки и межевания территории						
Старший		Лист		Листов		
П		1		12		
ООО "ТЕПЛОГАЗСЕРВИС" г. Усть-Левинск						

82-2020-ПП

Лист совещания с листом № 12

Схема организации улично-дорожной сети  
Схема движения автотранспорта  
М 1:500

**Схема организации улично-дорожной сети**  
**Схема движения автотранспорта**  
**М 1:500**



**УСЛОВНЫЕ ОБОЗНАЧЕНИЯ**

	проектируемый газопровод
	существующий газопровод
	водопровод
	кабель связи, подв.
	ЛЭЛТ высокого напряжения, воздушная
	ЛЭЛТ низкого напряжения, воздушная
	Номера поворотных точек охранной зоны газопровода
	Охранная зона проектируемого газопровода
	Красная линия
	Границы существующих смежных земельных участков
	Направление движения автотранспорта на проезжей части улиц

Исполн.		Директор		Исполн.		Дата	
82-2020-ПТ				Проект планировки и межевания территории			
ООО "ТЕПЛОГАЗСЕРВИС"				г. Усть-Лябдинск			

Изм.	Конт.уч.	Лист	И док.	Подпись	Дата

Газопровод высокого напряжения к проектируемой АТПЭС по ул. Школовской в отделе Паркхайв Усть-Лябдинского района Краснодарского края

Схема организации улично-дорожной сети  
 Схема движения автотранспорта  
 М 1:500