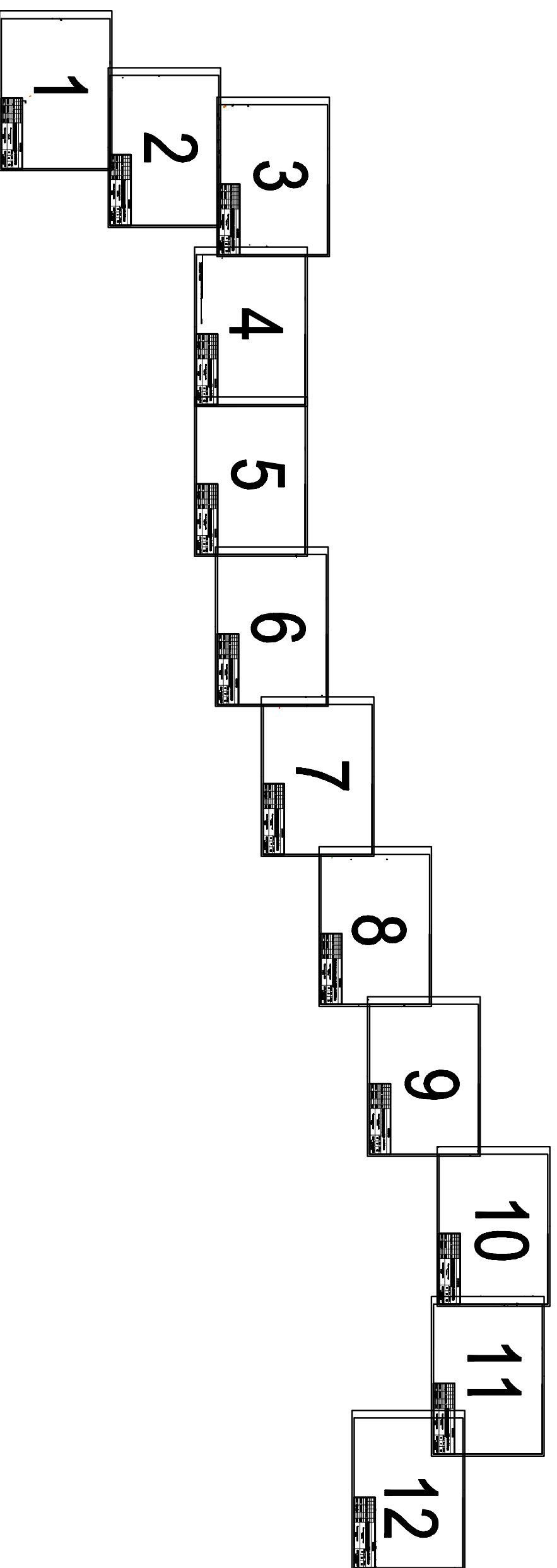
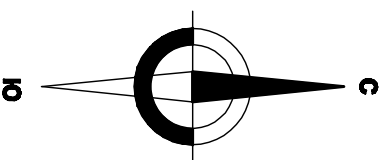
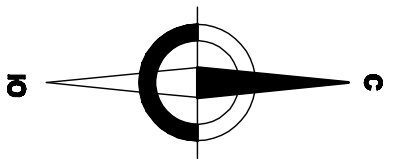


Схема расположения листов к чертежу проекта планировки и межевания территории для размещения газопровода высокого давления к проектируемой АГНКС по ул.Шоссейной в станции Ладожской Усть-Лабинского района Краснодарского края



| | | | | | |
|---|-------------|------|--------|--|-------|
| 82-2020-ПМ | | | | | |
| | | | | | |
| | | | | | |
| Изм. | Кол.уч. | Лист | № док. | Подпись | Дата |
| | | | | | |
| Директор | Ковешников | | | | 06.20 |
| Исполн. | Дюгоддейлов | | | | 06.20 |
| Газопровод высокого давления к проектируемой АГНКС по ул. Шоссейной в станции Ладожской Усть-Лабинского района Краснодарского края | | | | | |
| Проект планировки и межевания территории | | | | Стация | Лист |
| | | | | П | 1 |
| | | | | Листов | 1 |
| Схема расположения листов к чертежу проекта планировки и межевания территории для размещения газопровода высокого давления к проектируемой АГНКС по ул.Шоссейной в станции Ладожской Усть-Лабинского района Краснодарского края | | | | ООО "ТЕПЛОГАЗСЕРВИС г. Усть-Лабинск | |

Схема расположения элементов планировочной структуры



Граница территории для разработки проектной документации

| | | | |
|---|--------------|--------|---------|
| 82-2020-ПП | | | |
| Газопровод высокого давления к проектируемой АГНС по ул. Шоссейной в станице Ледянской Усть-Лабинского района Краснодарского края | | | |
| Изм. | Кол.уч. Лист | № док. | Подпись |
| | | | |
| | | | Дата |
| | | | |
| Директор | Ковышкин | | 08.20 |
| Исполн. | Дородейлов | | 06.20 |
| Проект планировки и межевания территории | | Стация | Лист |
| Схема расположения элементов планировочной структуры М 1:15000 | | П | 1 |
| | | Листов | 1 |
| ООО «ТЕПЛОГАЗСЕРВИС г. Усть-Лабинск | | | |

23:35:0803001:106

23:35:0803001

Схема использования территории в период

подготовки проекта планировки

Схема границ зон с особыми условиями использования территории

Схема границ территорий объектов культурного наследия

М 1:500

УСЛОВНЫЕ ОБОЗНАЧЕНИЯ

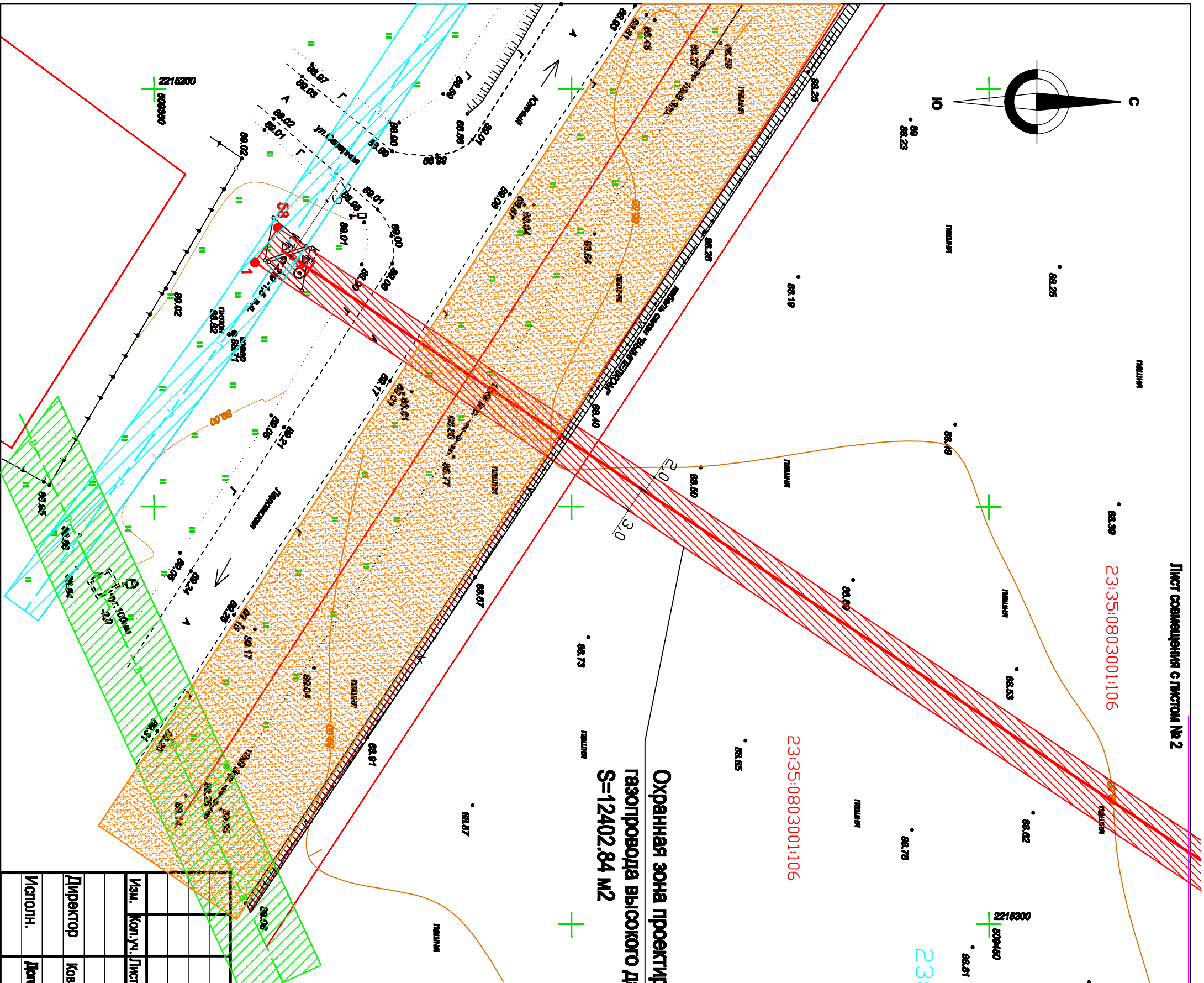
| | |
|----------|---|
| | проектируемый газопровод |
| 4 | Номера поворотных точек охранной зоны газопровода |
| В | водопровод |
| | кабель связи, подв. |
| | ЛЭП высокого напряжения, воздушная |
| | ЛЭП низкого напряжения, воздушная |
| | Границы существующих смежных земельных участков |
| | Красная линия |

Охранные зоны

| | |
|--|--|
| | Охранная зона проектируемого газопровода |
| | Охранная зона водопровода |
| | Охранная зона сетей связи |
| | Охранная зона электросетей |
| | Охранная зона существующего газопровода |

Примечание:

1. Объектов культурного наследия в границах рассматриваемой территории не значится;
2. Перенос (переустройство) существующих линейных объектов проектом не предусмотрен.



| | | | | | | | |
|--|--|-------------|-----|-----------------|--------|---------|------|
| Изм. | | Кол. | Уч. | Лист | № док. | Подпись | Дата |
| Директор | | Коваленков | | | | 08.20 | |
| Исполн. | | Дородейлова | | | | 06.20 | |
| <p>Газопровод высокого давления к проектируемой АГЭС по ул. Шоссейной в границах территории Усть-Лабинского района Краснодарского края</p> <p>82-2020-ПМ</p> | | | | | | | |
| Проект планировки и межевания территории | | | | Стация | Лист | Листов | |
| | | | | П | 1 | 12 | |
| ООО "ТЕПЛОГАЗСЕРВИС" | | | | г. Усть-Лабинск | | | |








**Схема использования территории в период
подготовки проекта планировки
Схема границ зон с особыми условиями использования территории
Схема границ территорий объектов культурного наследия**

М 1:500


Примечание:

1. Объектов культурного наследия в границах рассматриваемой территории не значится;
2. Перенос (перестройство) существующих линейных объектов проектом не предусмотрен.

УСЛОВНЫЕ ОБОЗНАЧЕНИЯ

| | |
|---|---|
|  | проектируемый газопровод |
| 4 | Номера поворотных точек охранной зоны газопровода |
|  | водопровод |
|  | кабель связи, подз. |
|  | ЛЭП высокого напряжения, воздушная |
|  | ЛЭП низкого напряжения, воздушная |
|  | Границы существующих смежных земельных участков |
|  | Красная линия |

Охранные зоны

| | |
|---|--|
|  | Охранная зона проектируемого газопровода |
| | |
| | |

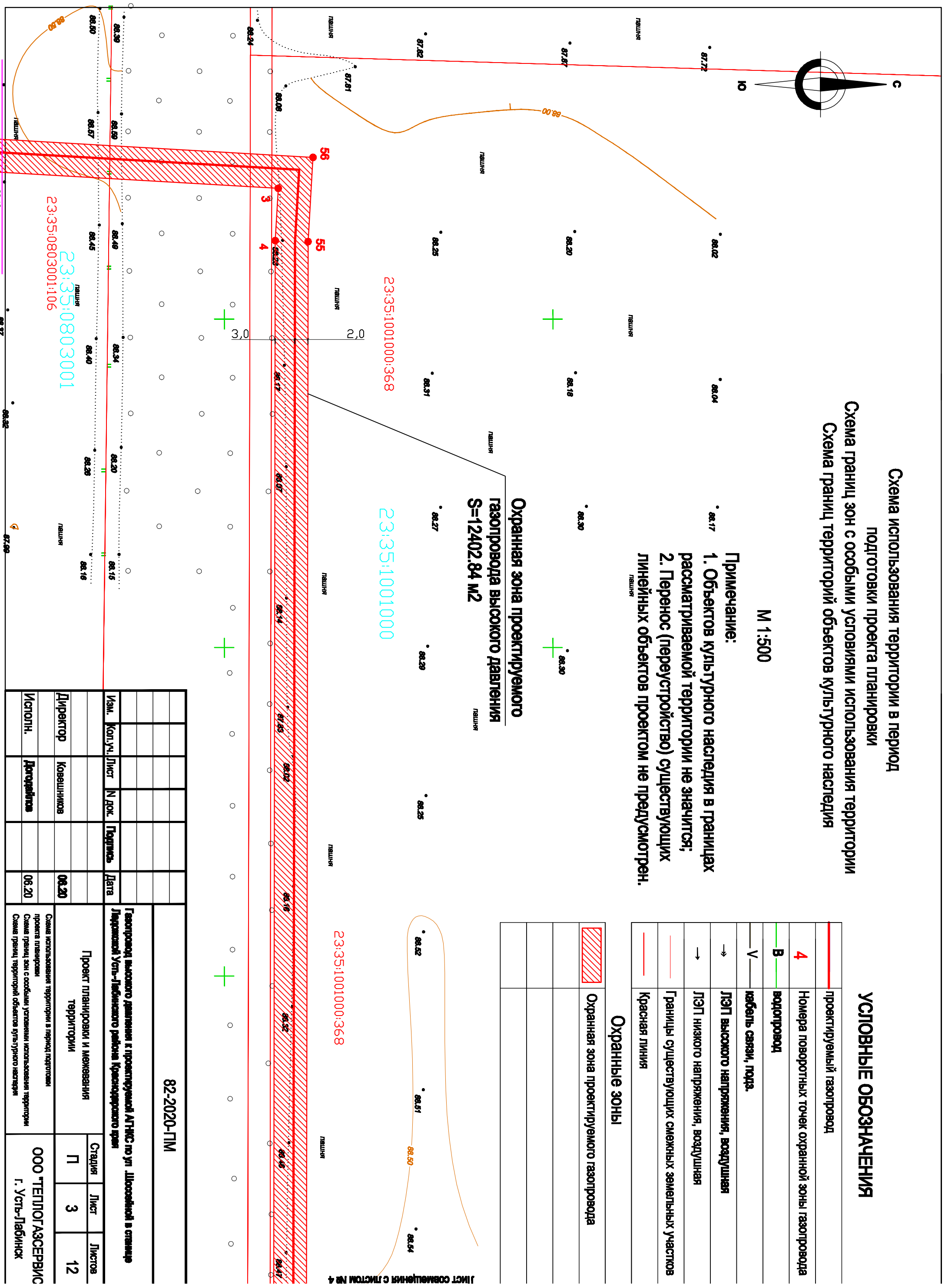
**Охранная зона проектируемого
газопровода высокого давления
S=12402.84 м2**

23:35:1001000:368

23:35:1001000

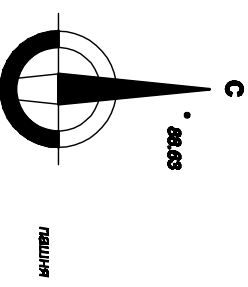
23:35:1001000:368

ЛИСТ СОВМЕЩЕНИЯ С ЛИСТОМ № 4




| | | | | | | | | | | |
|----------|------------|---------|--------|--------|---------|------|------------|--|---|--|
| Изм. | | Кол.уч. | Лист | № док. | Подпись | Дата | 82-2020-ПМ | Газопровод высокого давления к проектируемой АТЭС по ул. Шоссейной в станцию Ларгашской Усть-Лабинского района Краснодарского края | Схема использования территории в период подготовки проекта планировки Схема границ зон с особыми условиями использования территории Схема границ территорий объектов культурного наследия | ООО «ТЕПЛОГАЗСЕРВИС г. Усть-Лабинск |
| Директор | Коваленков | 08.20 | Стация | Лист | Листов | | | | | |
| Исполн. | Дородейко | 06.20 | П | 3 | 12 | | | | | |

23:35:0803001
23:35:0803001:106



**Схема использования территории в период
подготовки проекта планировки
Схема границ зон с особыми условиями использования территории
Схема границ территорий объектов культурного наследия**



УСЛОВНЫЕ ОБОЗНАЧЕНИЯ

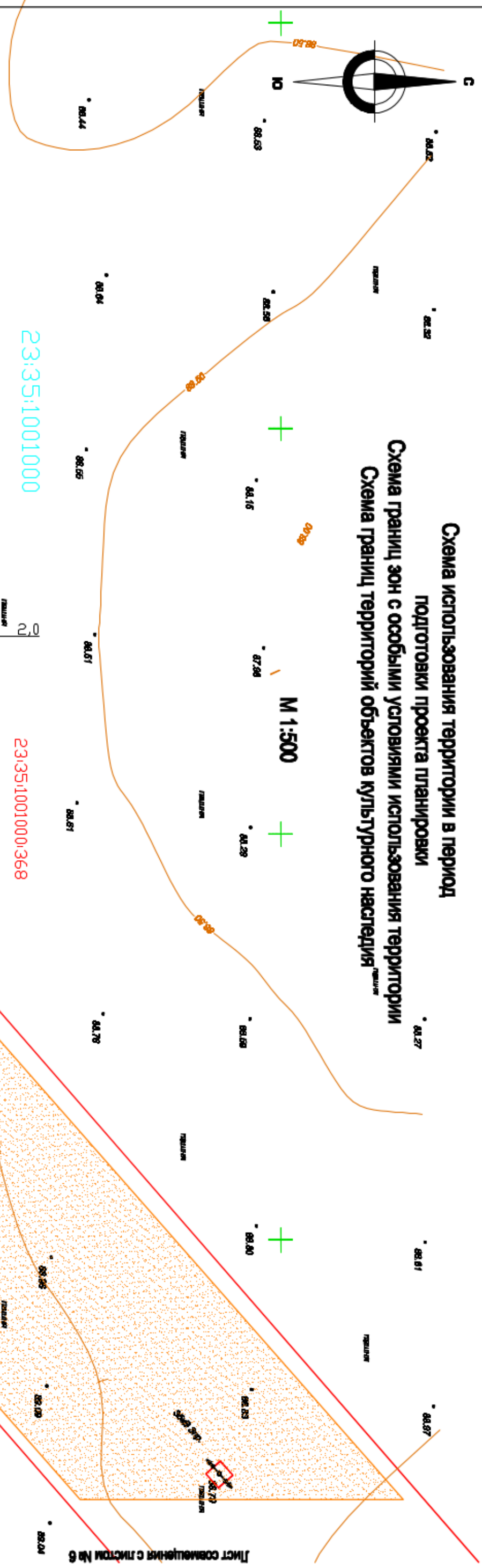
| | |
|----------------------|---|
| | проектируемый газопровод |
| | Номера поворотных точек охранной зоны газопровода |
| | водопровод |
| | кабель связи, подз. |
| | ЛЭП высокого напряжения, воздушная |
| | ЛЭП низкого напряжения, воздушная |
| | Границы существующих смежных земельных участков |
| | Красная линия |
| Охранные зоны | |
| | Охранная зона проектируемого газопровода |

Примечание:
1. Объектов культурного наследия в границах рассматриваемой территории не значится;
2. Перенос (перестройство) существующих линейных объектов проектом не предусмотрен.

**Охранная зона проектируемого
газопровода высокого давления
S=12402.84 м2**

| | | | | | |
|---|-------------|--------|---|---------|--------------|
| | | | 82-2020-ПМ | | |
| Изм. | Кол.уч. | Лист | И док. | Подпись | Дата |
| | | | | | |
| Директор | Ковалеников | | | | 08.20 |
| Исполн. | Дородейков | | | | 06.20 |
| Газопровод высокого давления к проектируемой АТЭС по ул. Шоссейной в станице Ларинской Усть-Лабинского района Краснодарского края | | | | | |
| Проект планировки и межевания территории | | | Схема использования территории в период подготовки проекта планировки | | |
| Стация | Лист | Листов | Схема границ зон с особыми условиями использования территории | | |
| П | 4 | 12 | Схема границ территорий объектов культурного наследия | | |
| ООО "ТЕПЛОГАЗСЕРВИС г. Усть-Лабинск | | | | | |

**Схема использования территории в период
подготовки проекта планировки
Схема границ зон с особыми условиями использования территории
Схема границ территорий объектов культурного наследия**



УСЛОВНЫЕ ОБОЗНАЧЕНИЯ

| | |
|----------|---|
| | проектируемый газопровод |
| 4 | Номера поворотных точек охранной зоны газопровода |
| В | водопровод |
| У | кабель связи, подв. |
| → | ЛЭП высокого напряжения, воздушная |
| → | ЛЭП низкого напряжения, воздушная |
| | Границы существующих смежных земельных участков |
| | Красная линия |

Охранные зоны

| | |
|--|--|
| | Охранная зона проектируемого газопровода |
| | Охранная зона электросетей |

**Охранная зона проектируемого
газопровода высокого давления
S=12402,84 м²**

- Примечание:**
1. Объектов культурного наследия в границах рассматриваемой территории не значится;
 2. Перенос (перестройство) существующих линейных объектов проектом не предусмотрен.

| | | | | | |
|---|---------|------|--|---------|--------|
| 82-2020-ПМ | | | | | |
| Изм. | Кол.уч. | Лист | И док. | Подпись | Дата |
| | | | | | |
| Газопровод высокого давления к проектируемой АТПЭС по ул. Школьной в отделе Парковский Усть-Лабинского района Краснодарского края | | | | | |
| Проект планировки и межевания территории | | | Страниц | Лист | Листов |
| Директор Коваленков | | | П | 5 | 12 |
| Исполн. Дроздовская | | | ООО «ТЕПЛОГАЗСЕРВИС г. Усть-Лабинск | | |
| 08.20 | | | 08.20 | | |

УСЛОВНЫЕ ОБОЗНАЧЕНИЯ

| | |
|----------|---|
| | проектируемый газопровод |
| 4 | Номера поворотных точек охранной зоны газопровода |
| В | водопровод |
| | кабель связи, пара |
| | ЛЭП высокого напряжения, воздушная |
| | ЛЭП низкого напряжения, воздушная |
| | Границы существующих смежных земельных участков |
| | Красная линия |

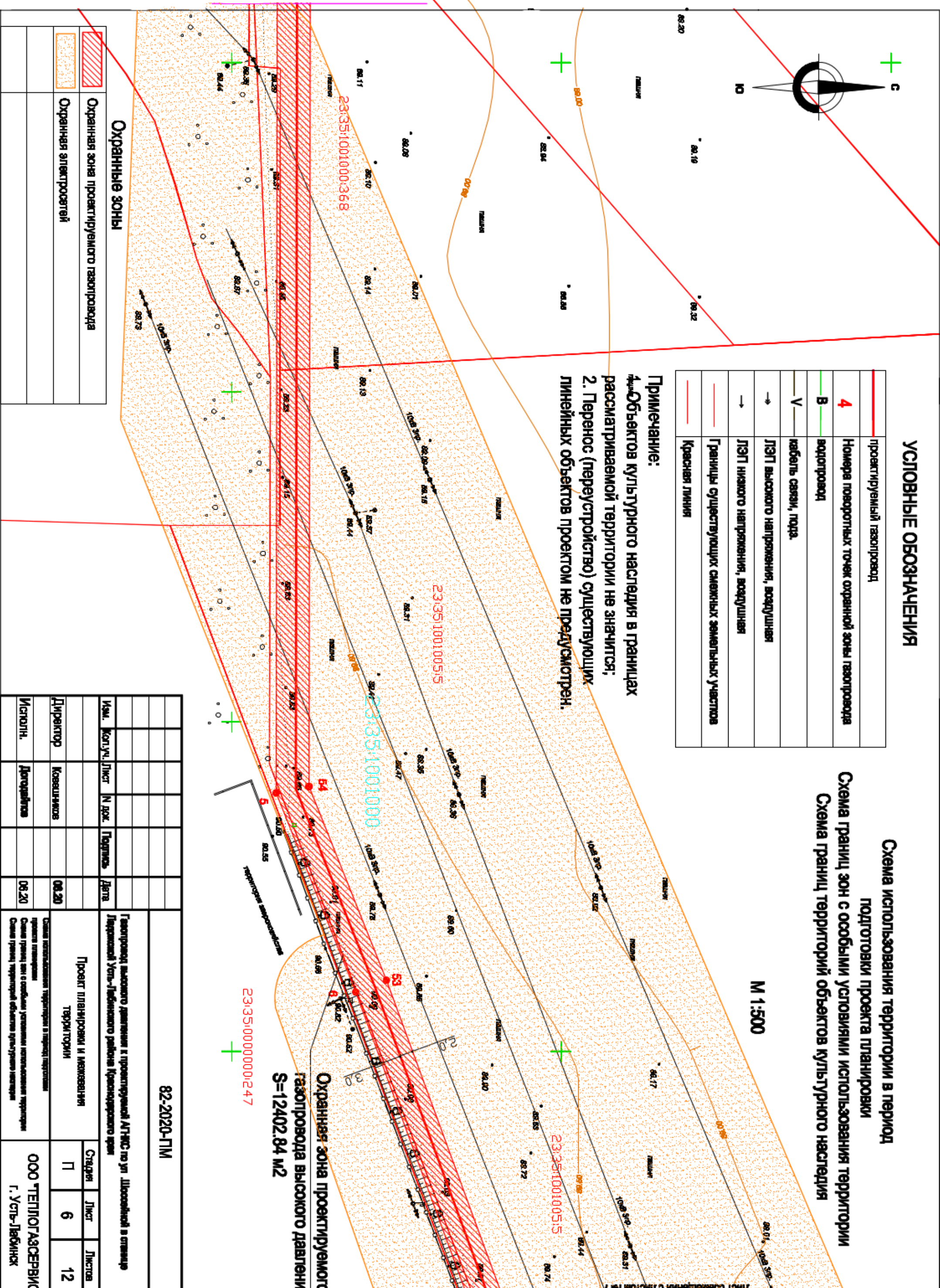
Примечание:

1. Объектов культурного наследия в границах рассматриваемой территории не значится;
2. Перенос (перестройство) существующих линейных объектов проектом не предусмотрен.

Схема использования территории в период подготовки проекта планировки

Схема границ зон с особыми условиями использования территории
Схема границ территорий объектов культурного наследия

М 1:500



Охранная зона проектируемого газопровода высокого давления
S=12402,84 м2

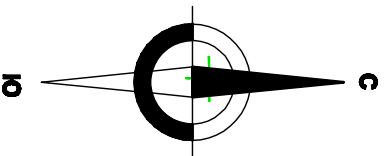
Охранные зоны

| | |
|--|--|
| | Охранная зона проектируемого газопровода |
| | Охранная зона электросетей |

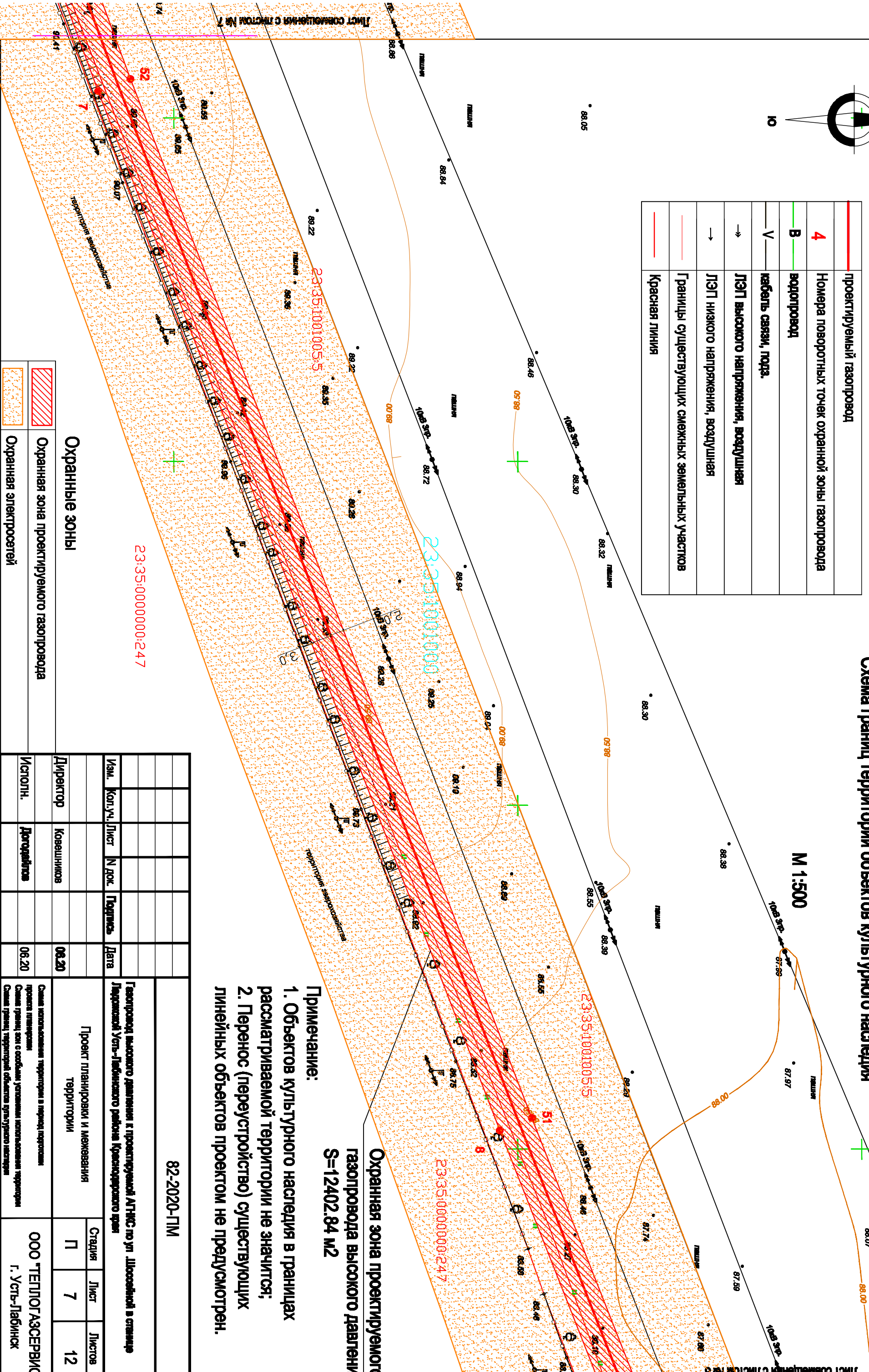
| | | | | | | | |
|--|--|---|--|---|--|-------------------------------|--|
| Исполн. | | Директор | | Исполн. | | Дата | |
| Коваленков | | Коваленков | | Дорожников | | 08.20 | |
| 82-2020-ПМ | | Проект планировки и межевания территории | | ООО 'ТЕПЛОГАЗСЕРВИС' | | г. Усть-Лабинск | |
| Газопровод высокого давления к проектируемой АТПЭС по ул. Шолоховской в станице Даркванской Усть-Лабинского района Краснодарского края | | Схема границ зон с особыми условиями использования территории | | Схема границ территорий объектов культурного наследия | | Лист совмещенный с листом № 6 | |

**Схема использования территории в период
подготовки проекта планировки
территории**

**Схема границ зон с особыми условиями использования территории
Схема границ территорий объектов культурного наследия**



| | |
|----------|---|
| | проектируемый газопровод |
| 4 | Номера поворотных точек охранной зоны газопровода |
| | водопровод |
| | кабель связи, подз. |
| | ЛЭП высокого напряжения, воздушная |
| | ЛЭП низкого напряжения, воздушная |
| | Границы существующих смежных земельных участков |
| | Красная линия |



23:35:1001005:5

23:35:1001000:0

23:35:1001005:5

23:35:1000000:247

23:35:1000000:247

Охранные зоны

| | |
|--|--|
| | Охранная зона проектируемого газопровода |
| | Охранная электросетей |

| | | | | | | | | | | | | | | | | | | | | | | | | | | | | | | | | | | | | | | | | | | | | | | | |
|---|--|--|--|---------|--|--|--|------|--|--|--|--|--|--|--|------------|--|--|--|------|--|--|--|--|--|--|--|--|--|--|--|-------|--|--|--|--|--|--|--|--|--|--|--|--|--|--|--|
| Изм. | | | | Кол.уч. | | | | Лист | | | | № док. | | | | Подпись | | | | Дата | | | | | | | | | | | | | | | | | | | | | | | | | | | |
| | | | | | | | | | | | | | | | | | | | | | | | | | | | | | | | | | | | | | | | | | | | | | | | |
| Директор | | | | | | | | | | | | | | | | Коваленков | | | | | | | | | | | | | | | | 08.20 | | | | | | | | | | | | | | | |
| Исполн. | | | | | | | | | | | | | | | | Дородейко | | | | | | | | | | | | | | | | 06.20 | | | | | | | | | | | | | | | |
| <p align="center">82-2020-ПМ</p> <p align="center">Охранная зона проектируемого газопровода высокого давления S=12402.84 м2</p> <p>Примечание:</p> <ol style="list-style-type: none"> Объекты культурного наследия в границах рассматриваемой территории не значатся; Перенос (перестройство) существующих линейных объектов проектом не предусмотрен. | | | | | | | | | | | | | | | | | | | | | | | | | | | | | | | | | | | | | | | | | | | | | | | |
| <p>Газопровод высокого давления к проектируемой АТЭС по ул. Школьной в станице Ларинской Усть-Лабинского района Краснодарского края</p> | | | | | | | | | | | | <p>Проект планировки и межевания территории</p> | | | | | | | | | | | | | | | | | | | | | | | | | | | | | | | | | | | |
| <p>Схема границ зон с особыми условиями использования территории</p> | | | | | | | | | | | | <p>Схема границ территорий объектов культурного наследия</p> | | | | | | | | | | | | | | | | | | | | | | | | | | | | | | | | | | | |
| <p>ООО "ТЕПЛОГАЗСЕРВИС"</p> | | | | | | | | | | | | <p>г. Усть-Лабинск</p> | | | | | | | | | | | | | | | | | | | | | | | | | | | | | | | | | | | |

Схема использования территории в период

подготовки проекта планировки

Схема границ зон с особыми условиями использования территории

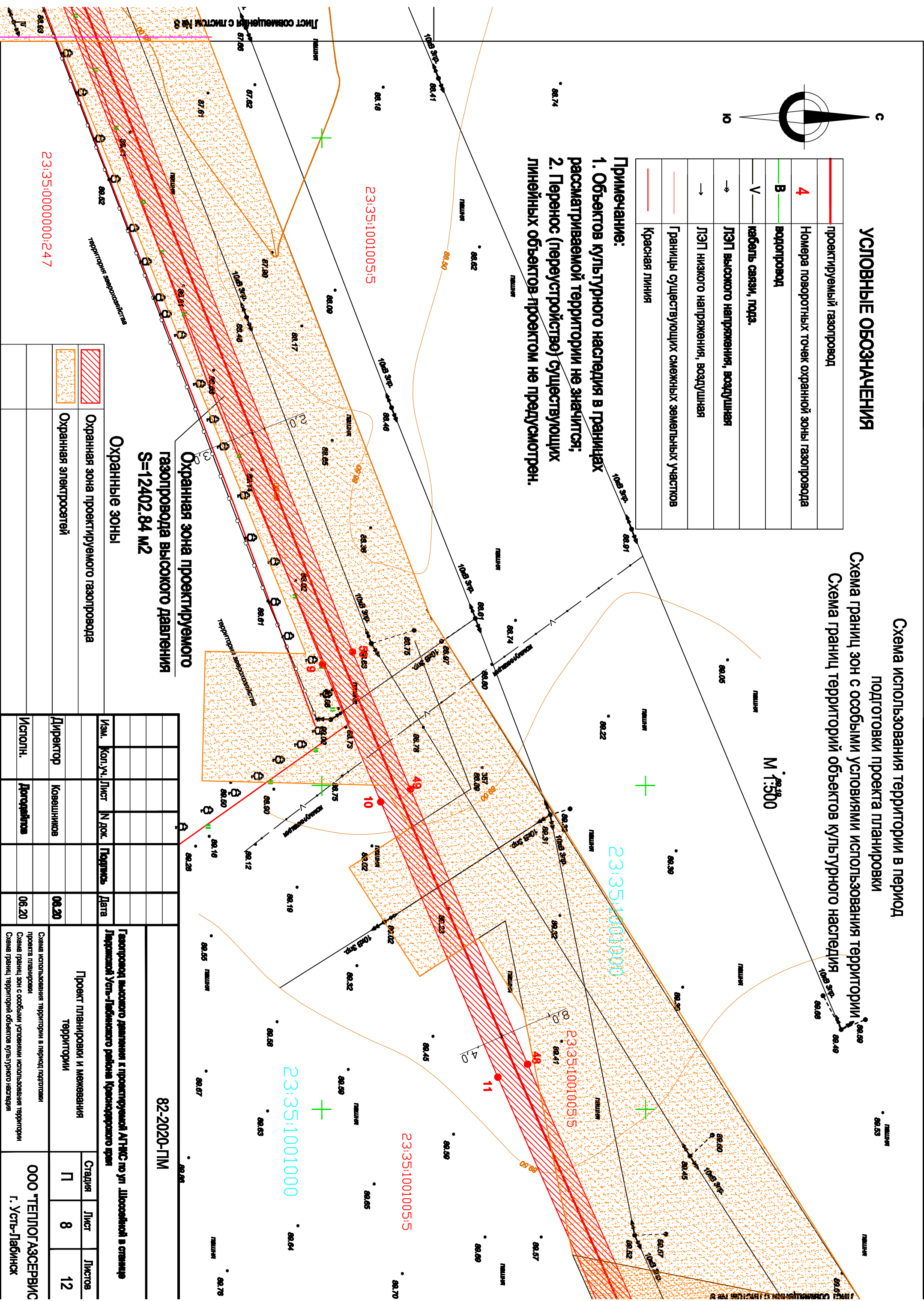
Схема границ территорий объектов культурного наследия

УСЛОВНЫЕ ОБОЗНАЧЕНИЯ

| | |
|----------|---|
| | проектируемый газопровод |
| 4 | Номера поворотных точек охранной зоны газопровода |
| | водопровод |
| | кабель связи, подз. |
| | ЛЭЛ высокого напряжения, воздушная |
| | ЛЭЛ низкого напряжения, воздушная |
| | Границы существующих смежных земельных участков |
| | Красная линия |

Примечание:

- Объектов культурного наследия в границах рассматриваемой территории не значится;
- Перенос (перестройство) существующих линейных объектов проектом не предусмотрен.



Охранная зона проектируемого газопровода высокого давления S=12402.84 м²

Охранная зона проектируемого газопровода

Охранная зона электросетей

| | |
|--|--|
| | Охранная зона проектируемого газопровода |
| | Охранная зона электросетей |

| | | | | | | | | | | |
|----------|--|------------|------|--------|---------|---|---|----------------------|------|--------|
| Изм. | | Кол.уч. | Лист | № док. | Подпись | Дата | Газопровод высокого давления к проектируемой АТЭС по ул. Школьной в станице Ларгемской Усть-Лабинского района Краснодарского края | 82-2020-ПМ | | |
| | | | | | | | | | | |
| Директор | | Коваленков | | 08.20 | | Проект планировки и межевания территории | | Стация | Лист | Листов |
| Исполн. | | Дорожикова | | 06.20 | | Схема использования территории в период подготовки проекта планировки | | П | 8 | 12 |
| | | | | | | Схема границ зон с особыми условиями использования территории | | ООО "ТЕПЛОГАЗСЕРВИС" | | |
| | | | | | | Схема границ территорий объектов культурного наследия | | г. Усть-Лабинск | | |

23:35:1000000:247

23:35:1001005:5

23:35:1001000

23:35:1001005:5

23:35:1001005:5

23:35:1001000

УСЛОВНЫЕ ОБОЗНАЧЕНИЯ

| | |
|----------|---|
| | проектируемый газопровод |
| 4 | Номера поворотных точек охранной зоны газопровода |
| В | водопровод |
| | кабель связи, подз. |
| | ЛЭП высокого напряжения, воздушная |
| | ЛЭП низкого напряжения, воздушная |
| | Границы существующих смежных земельных участков |
| | Красная линия |

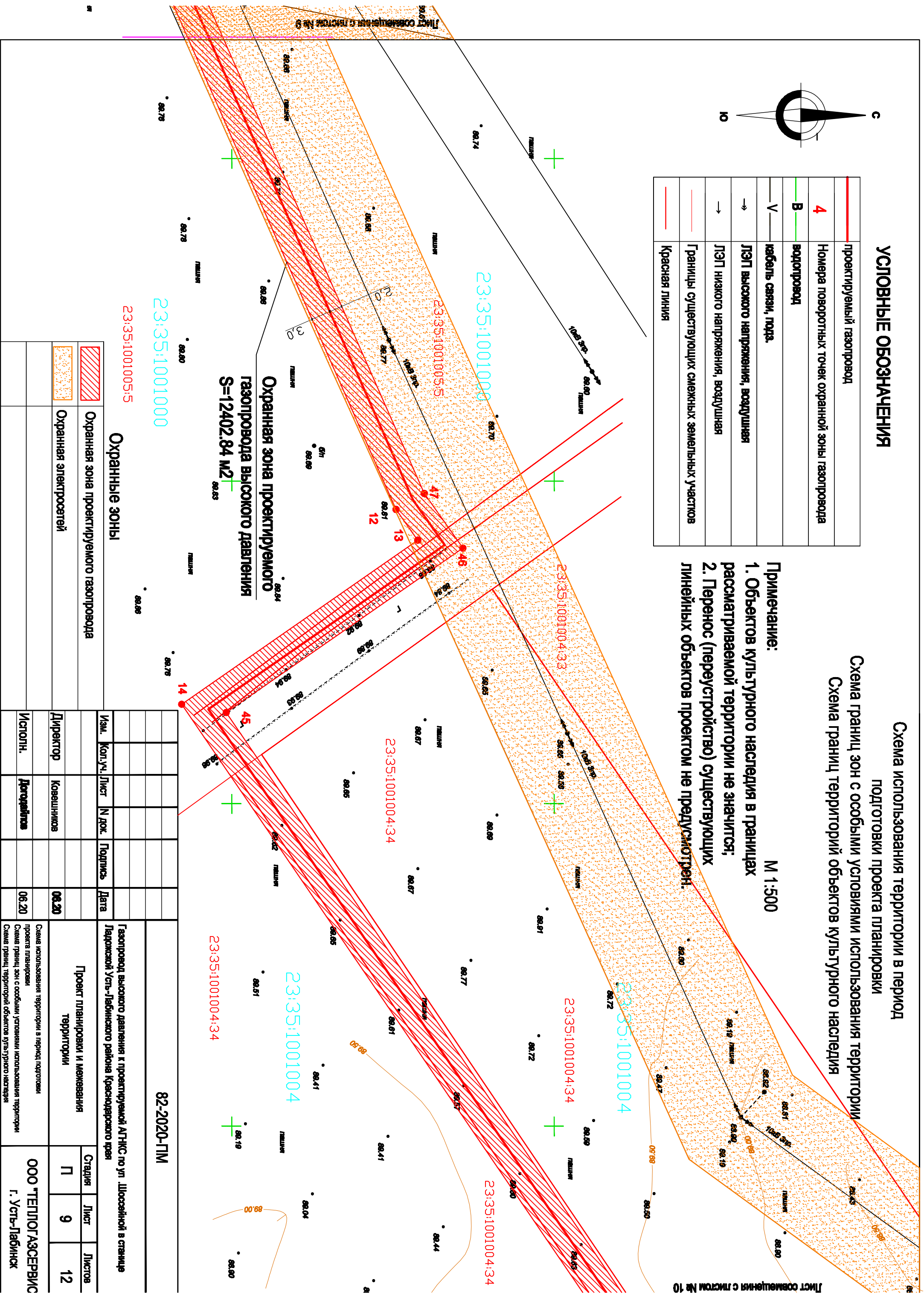
Схема использования территории в период подготовки проекта планировки

Схема границ зон с особыми условиями использования территории

Схема границ территорий объектов культурного наследия

М 1:500

- Примечание:
1. Объектов культурного наследия в границах рассматриваемой территории не значится;
 2. Перенос (перестройство) существующих линейных объектов проектом не предусмотрен.



ОХРАННЫЕ ЗОНЫ

| | |
|--|--|
| | Охранная зона проектируемого газопровода |
| | Охранная зона электросетей |

| | | | | | | | |
|---|--|------------|--|---------------------|--------|---------|------|
| Изм. | | Кол.уч. | | Лист | № док. | Подпись | Дата |
| | | | | | | | |
| Исполн. | | Коваленков | | Дорожников | | 08.20 | |
| Газопровод высокого давления к проектируемой АГНС по ул. Шоссейной в станция Лароховской Усть-Лабинского района Краснодарского края | | | | | | | |
| 82-2020-ПМ | | | | | | | |
| Проект планировки и межевания территории | | | | Стация | | Лист | |
| Схема использования территории в период подготовки проекта планировки | | | | П | | 9 | |
| Схема границ зон с особыми условиями использования территории | | | | Листов | | 12 | |
| Схема границ территорий объектов культурного наследия | | | | ООО «ТЕПЛОГАЗСЕРВИС | | | |
| | | | | г. Усть-Лабинск | | | |

УСЛОВНЫЕ ОБОЗНАЧЕНИЯ

| | |
|----------|---|
| | проектируемый газопровод |
| 4 | Номера поворотных точек охранной зоны газопровода |
| В | водопровод |
| | кабель связи, подг. |
| | ЛЭП высокого напряжения, воздушная |
| | ЛЭП низкого напряжения, воздушная |
| | Границы существующих смежных земельных участков |
| | Красная линия |

Охранные зоны

| | |
|--|--|
| | Охранная зона проектируемого газопровода |
| | Охранная электростетей |

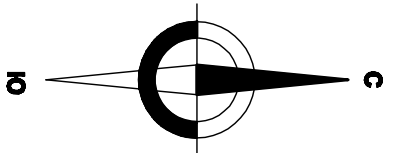
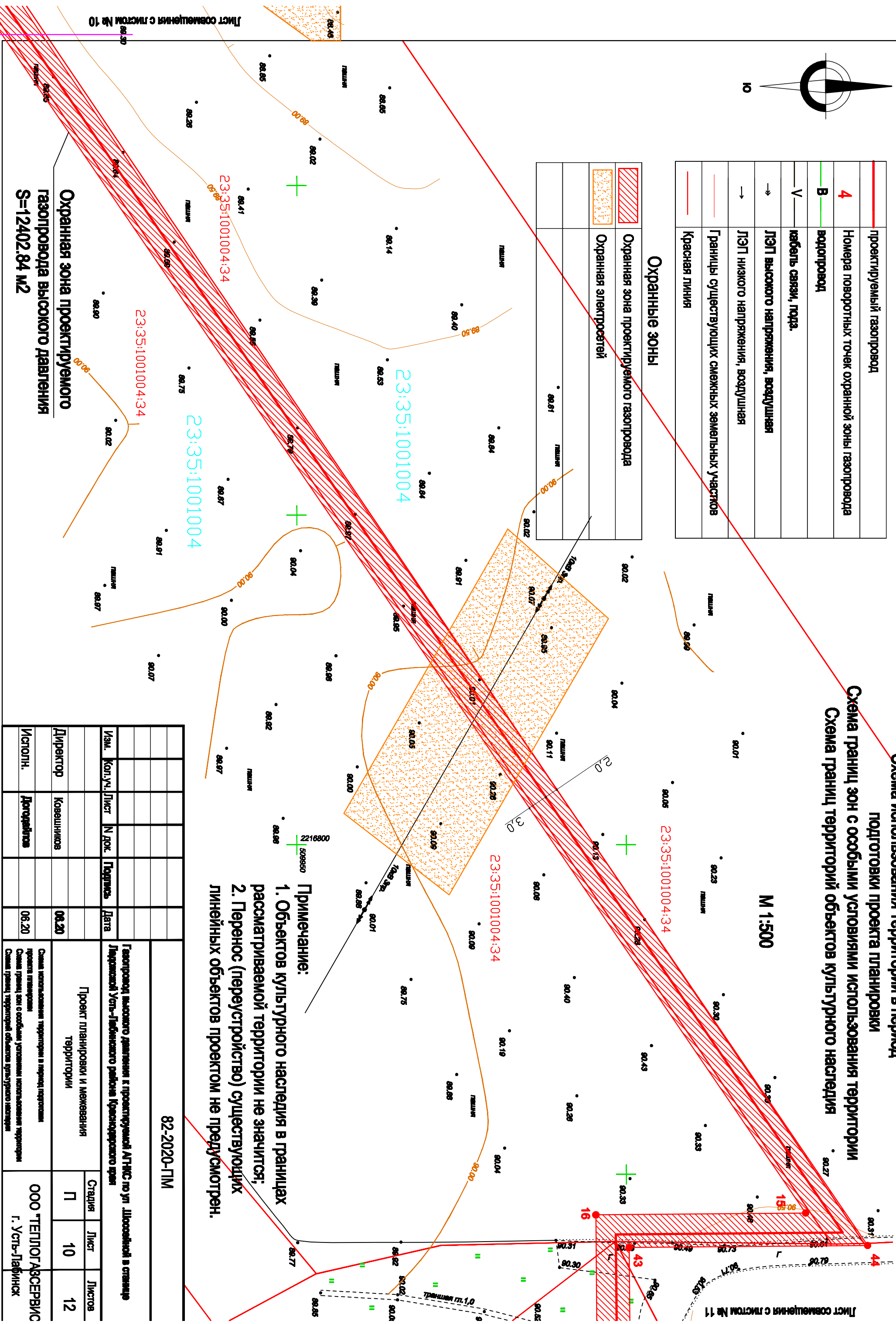


Схема использования территории в период подготовки проекта планировки

Схема границ зон с особыми условиями использования территории

Схема границ территорий объектов культурного наследия

М 1:500



- Примечание:**
1. Объектов культурного наследия в границах рассматриваемой территории не значится;
 2. Перенос (переустройство) существующих линейных объектов проектом не предусмотрен.

82-2020-ПМ

| | | | | | | | | | | | |
|----------|-------------|------|-----|------|--------|---------|-------|---|--------|------|--------|
| Изм. | | Кол. | Уч. | Лист | № док. | Подпись | Дата | Схема использования территории в период подготовки проекта планировки Схема границ зон с особыми условиями использования территории Схема границ территорий объектов культурного наследия | Стация | Лист | Листов |
| Директор | Коваленков | | | | | | 08.20 | | | | |
| Исполн. | Дородейлова | | | | | | 06.20 | ООО "ТЕПЛОГАЗСЕРВИС" | | | |
| | | | | | | | | г. Усть-Лабинск | | | |

Охранная зона проектируемого газопровода высокого давления
S=12402,84 м²

Лист смещения с листом № 10

Лист смещения с листом № 11

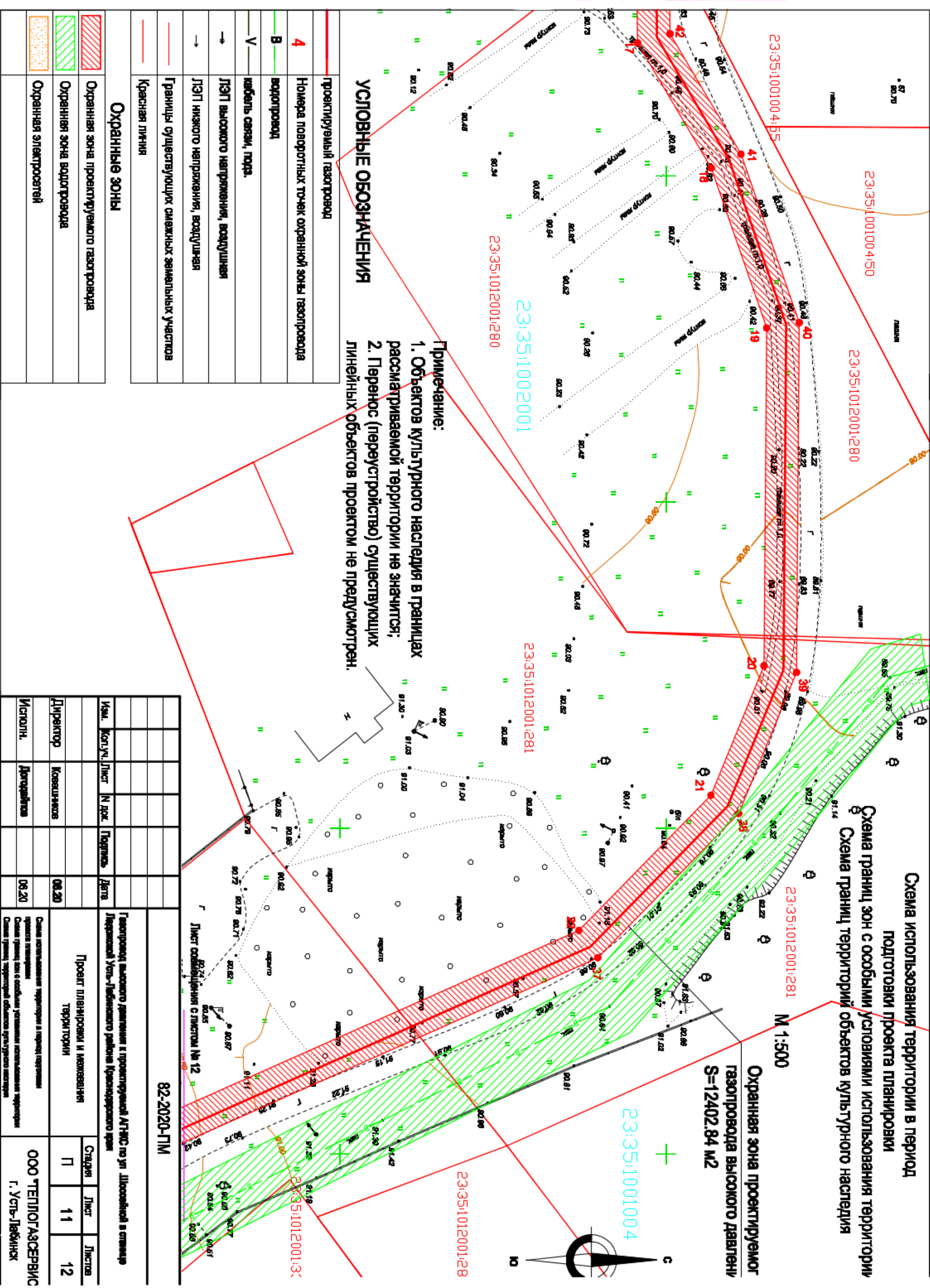
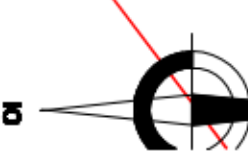


Схема использования территории в период подготовки проекта планировки
Схема границ зон с особыми условиями использования территории
Схема границ территорий объектов культурного наследия

Охранная зона проектируемого газопровода высокого давления
S=12402.84 м2

23:35:1001004



Примечание:
 1. Объектов культурного наследия в границах рассматриваемой территории не значится;
 2. Перенос (перестройство) существующих линейных объектов проектом не предусмотрен.

УСЛОВНЫЕ ОБОЗНАЧЕНИЯ

| | |
|----------------------|---|
| | проектируемый газопровод |
| | Номера поворотных точек охранной зоны газопровода |
| | водопровод |
| | кабель связи, тора. |
| | ЛЭП высокого напряжения, воздушная |
| | ЛЭП низкого напряжения, воздушная |
| | Границы существующих смежных земельных участков |
| | Красная линия |
| ОХРАННЫЕ ЗОНЫ | |
| | Охранная зона проектируемого газопровода |
| | Охранная зона водопровода |
| | Охранная электросетей |

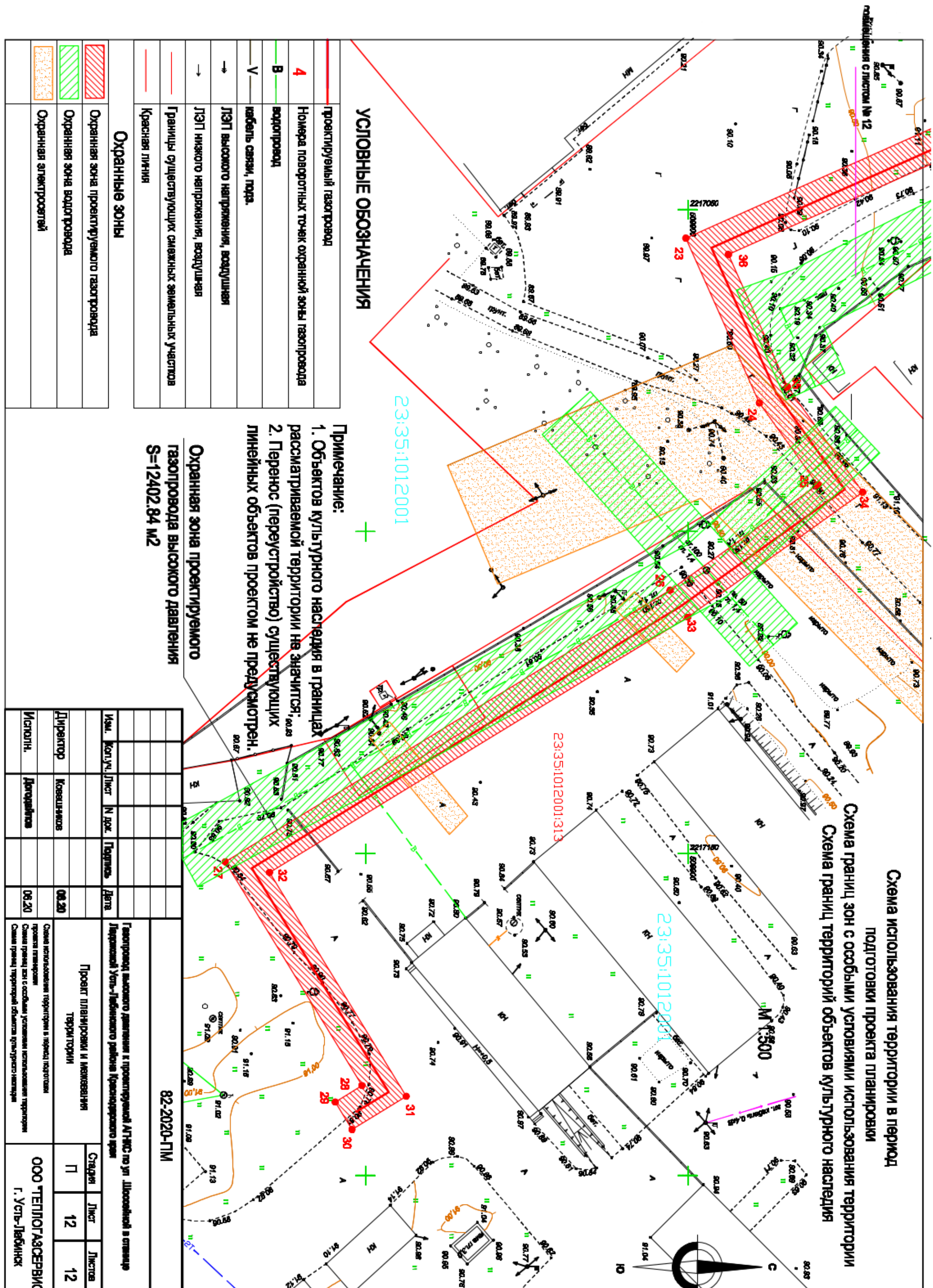
| | | | | | | | |
|----------|-------------|---------|--------|-------------------------------|-------|--|--|
| Исполн. | | Дата | | Лист совмещения с листом № 12 | | 82-2020-ПМ | |
| Изм. | Кол.уч. | Лист | № док. | Подпись | Дата | Газопровод высокого давления к проектируемой АТПС по ул. Школовской в отделе Деревяской Усть-Левинского района Краснодарского края | |
| Директор | Ковальников | | | | 08.20 | Проект планировки и межевания территории | |
| Исполн. | Дорожников | | | | 06.20 | Схема использования территории в период подготовки проекта планировки | |
| | | | | | | Схема границ зон с особыми условиями использования территории | |
| | | | | | | Схема границ территорий объектов культурного наследия | |
| | | Страниц | Лист | Листов | | ООО ТЕРМОГАЗСЕРВИС | |
| | | П | 11 | 12 | | г. Усть-Левинск | |

Схема использования территории в период

подготовки проекта планировки

Схема границ зон с особыми условиями использования территории

Схема границ территории объектов культурного наследия



23:35:1012001

23:35:1012001:313

23:35:1012001

- Примечание:**
1. Объектов культурного наследия в границах рассматриваемой территории не значится;
 2. Перенос (перестройство) существующих линейных объектов проектом не предусмотрен.

Охранная зона проектируемого газопровода высокого давления
S=12402,84 м2

УСЛОВНЫЕ ОБОЗНАЧЕНИЯ

| | |
|----------------------|---|
| | проектируемый газопровод |
| | Номера поворотных точек охранной зоны газопровода |
| | водопровод |
| | кабель связи, погд. |
| | ЛЭП высокого напряжения, воздушная |
| | ЛЭП низкого напряжения, воздушная |
| | Границы существующих смежных земельных участков |
| | Красная линия |
| ОХРАННЫЕ ЗОНЫ | |
| | Охранная зона проектируемого газопровода |
| | Охранная зона водопровода |
| | Охранная зона электрооптвей |

| | | | | | |
|---|---------|--------|---|---------|------|
| | | | | | |
| Изм. | Кол.уч. | Лист | И док. | Подпись | Дата |
| | | | | | |
| Директор | | | Коваленков | | |
| Исполн. | | | Дорошайлова | | |
| | | | 08.20 | | |
| | | | 08.20 | | |
| Газопровод высокого давления к проектируемой АТПЭС по ул. Школьниковой в отделе Паркхайм Усть-Лабинского района Краснодарского края | | | | | |
| Проект планировки и межевания территории | | | | | |
| Содня использована территория в период подготовки проекта планировки | | | Схема границ зон с особыми условиями использования территории | | |
| Схема границ территории объектов культурного наследия | | | Схема границ территории объектов культурного наследия | | |
| 82-2020-ПМ | | | 000 ТЕПЛОГАЗСЕРВИС | | |
| | | | г. Усть-Лабинск | | |
| Страниц | Лист | Листов | | | |
| П | 12 | 12 | | | |